



แผนพัฒนาท้องถิ่น (พ.ศ.๒๕๖๖-๒๕๗๐)
ฉบับเพิ่มเติม ครั้งที่ ๒ ประจำปี พ.ศ. ๒๕๖๖

องค์การบริหารส่วนตำบลดูลิต
อำเภออ่าวพรวนรา จังหวัดนครศรีธรรมราช

ประตู่สู่มืองนคร
สวยสุดอ่ากัลยาณมิตร
แห่จาดเป็นประเพณี

พักผ่อนเกาะลอยน้ำผุด
แหล่งผลิตยางคุณภาพ
สดดีพื่อหลวงเลื่อน

คำนำ

แผนพัฒนาท้องถิ่น (พ.ศ. ๒๕๖๖-๒๕๗๐) ฉบับเพิ่มเติม ครั้งที่ ๒ ประจำปี พ.ศ. ๒๕๖๖ ได้จัดทำขึ้น ภายใต้หลักเกณฑ์ระเบียบกระทรวงมหาดไทยว่าด้วยการจัดทำแผนพัฒนาขององค์กรปกครองส่วนท้องถิ่น พ.ศ. ๒๕๔๘ แก้ไขเพิ่มเติมถึง ฉบับที่ ๒ พ.ศ. ๒๕๕๙ และฉบับที่ ๓ พ.ศ. ๒๕๖๑ และหนังสือ กระทรวงมหาดไทย ที่ มท ๐๘๑๐.๓/ว ๖๐๘๖ ลงวันที่ ๑๙ สิงหาคม พ.ศ. ๒๕๖๕ เรื่อง ชักซ้อมแนวทางปฏิบัติการใช้แผนพัฒนาท้องถิ่น ของ องค์กรปกครองส่วนท้องถิ่นเพื่อจัดทำบริการสาธารณะ หรือ กิจกรรมสาธารณะ โดยที่ส่วนราชการต่าง ผู้บริหารและ ประชาคมได้เพิ่มเติมโครงการและครุภัณฑ์ เพื่อให้สอดคล้องหรือเชื่อมโยงกับยุทธศาสตร์ชาติ ๒๐ ปี แผนพัฒนา จังหวัด/กลุ่มจังหวัด /ภาค ยุทธศาสตร์การพัฒนาภาค ยุทธศาสตร์การพัฒนาองค์กรปกครองส่วนท้องถิ่น

องค์การบริหารส่วนตำบลดุสิต หวังเป็นอย่างยิ่งว่าแผนพัฒนาท้องถิ่น (พ.ศ. ๒๕๖๖-๒๕๗๐) ฉบับ เพิ่มเติม ครั้งที่ ๒ ประจำปี พ.ศ. ๒๕๖๖ ซึ่งได้ดำเนินการไปตามขั้นตอนที่กำหนดตามระเบียบ เพื่อใช้เป็นแนวทางใน การดำเนินงานขององค์การบริหารส่วนตำบลดุสิต ซึ่งสามารถสนองตอบต่อปัญหาและความต้องการของประชาชนใน ท้องถิ่นและประโยชน์ต่อการพัฒนาประเทศโดยรวมต่อไป

องค์การบริหารส่วนตำบลดุสิต

ส่วนที่ ๑ สภาพทั่วไปและข้อมูลพื้นฐาน

๑.ด้านกายภาพ	๑
๒.ด้านการเมืองการปกครอง	๓
๓.ด้านประชากร	๔
๔.สภาพทางสังคม	๕
๕.ระบบบริการพื้นฐาน	๖
๖.ระบบเศรษฐกิจ	๗
๗.ศาสนา ประเพณี วัฒนธรรม	๘
๘.ทรัพยากรธรรมชาติ	๙
๙.อื่นๆ	๙

ส่วนที่ ๒ ยุทธศาสตร์องค์กรปกครองส่วนท้องถิ่น

๑.ความสัมพันธ์ระหว่างแผนพัฒนาระดับมหภาค	๑๐
๒.ยุทธศาสตร์ขององค์กรปกครองส่วนท้องถิ่น	๑๘
๓. การวิเคราะห์เพื่อการพัฒนาท้องถิ่น	๒๕

ส่วนที่ ๓ การนำแผนพัฒนาท้องถิ่นไปสู่การปฏิบัติ

๓.๑ ยุทธศาสตร์การพัฒนาและยุทธศาสตร์ระดับมหภาคเพื่อนำไปสู่การปฏิบัติ	๒๘
๓.๒ บัญชีโครงการพัฒนาท้องถิ่น (แบบ ผ.๐๑)	๓๑
รายละเอียดโครงการพัฒนา (แบบ ผ.๐๒)	๓๔
บัญชีครุภัณฑ์ วัสดุ (แบบ ผ.๐๓)	๔๔

ส่วนที่ ๔ การติดตามประเมินผล

๑.การติดตามและประเมินผลยุทธศาสตร์	๔๘
๒.การติดตามประเมินผลโครงการ	๔๙
๓.สรุปผลการพัฒนาท้องถิ่น	๕๐
๔.ข้อเสนอแนะในการจัดทำแผนพัฒนาท้องถิ่นในอนาคต	๕๑

ภาคผนวก

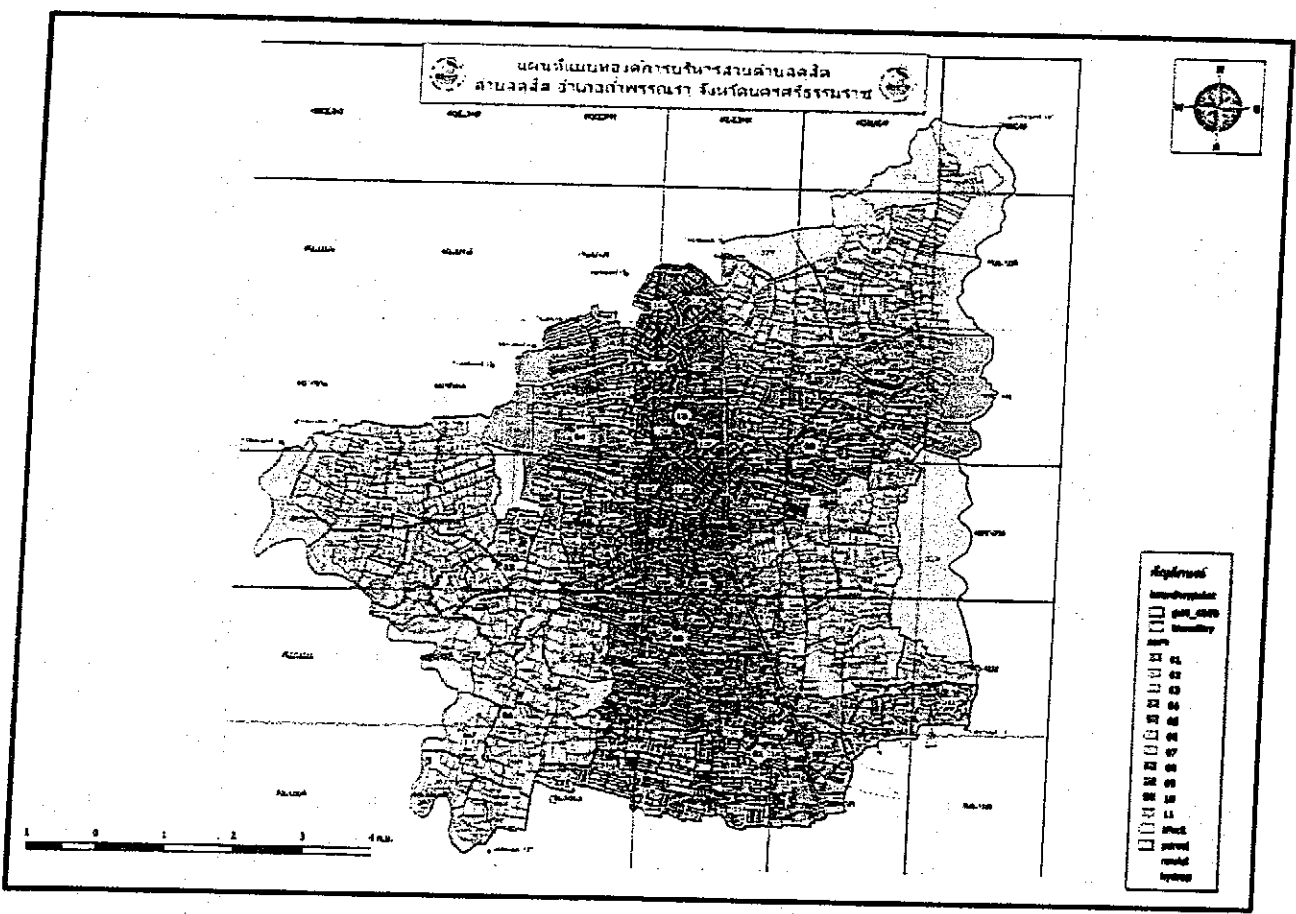
- ประกาศใช้แผนพัฒนาท้องถิ่น (พ.ศ. ๒๕๖๖-๒๕๗๐) ฉบับเพิ่มเติม ครั้งที่ ๒ ประจำปี พ.ศ.๒๕๖๖

แผนพัฒนาท้องถิ่น (พ.ศ. ๒๕๖๖-๒๕๗๐)
ฉบับเพิ่มเติม ครั้งที่ ๒ ประจำปี พ.ศ.๒๕๖๖
ขององค์การบริหารส่วนตำบลคูสิต
อำเภอถ้ำพรรณรา จังหวัดนครศรีธรรมราช

ส่วนที่ ๑ สภาพทั่วไปและข้อมูลพื้นฐาน

๑. ด้านกายภาพ

๑.๑ ที่ตั้งของหมู่บ้านหรือชุมชนหรือตำบล (แผนที่ประกอบ)



ที่ตั้ง

ตำบลคูสิตเป็นตำบลหนึ่งในสามตำบลของอำเภอถ้ำพรรณรา องค์การบริหารส่วนตำบลคูสิต ตั้งอยู่เลขที่ ๕๕ ถนนสายทางหลวงแผ่นดิน ๔๑ หมู่ที่ ๑๐ ตำบลคูสิต มีขนาดพื้นที่ ประมาณ ๖๗.๗๖ ตารางกิโลเมตร หรือประมาณ ๔๒,๓๕๐ ไร่ มีอาณาเขต ดังนี้

อาณาเขต

- | | | |
|-------------|-----------|--|
| ทิศเหนือ | ติดต่อกับ | ตำบลคลองฉนวนและตำบลเขานินท์ อำเภอเวียงสระ จังหวัดสุราษฎร์ธานี |
| ทิศใต้ | ติดต่อกับ | ตำบลถ้ำพรรณรา อำเภอถ้ำพรรณรา จังหวัดนครศรีธรรมราช |
| ทิศตะวันออก | ติดต่อกับ | ตำบลคลองเสและตำบลถ้ำพรรณรา อำเภอถ้ำพรรณรา จังหวัดนครศรีธรรมราช |
| ทิศตะวันตก | ติดต่อกับ | แม่น้ำตาปี |

๑.๒ ลักษณะภูมิประเทศ

สภาพภูมิประเทศของตำบลดุสิต มีลักษณะเป็นที่ราบสูงสลับกับที่ราบลุ่ม ในที่ลุ่มมีน้ำขังพื้นที่ลาดเทจากฝั่งตะวันออกไปสู่ตะวันตก ที่ราบสูงส่วนใหญ่อยู่ในบริเวณหมู่ที่ ๑,๒,๕,๗,๙ ที่ราบลุ่มอยู่ในบริเวณหมู่ที่ ๓,๔,๖,๘,๑๐,๑๑ สภาพภูมิประเทศประกอบด้วย ๔ ลักษณะได้แก่

- พื้นที่ภูเขา ประมาณ ๑๐ % ของพื้นที่ทั้งหมดประมาณ ๔,๒๓๕ ไร่
- พื้นที่ดอน ประมาณ ๗๐ % ของพื้นที่ทั้งหมดประมาณ ๒๙,๖๔๕ ไร่
- พื้นที่ลาดเชิงเขา ประมาณ ๘ % ของพื้นที่ทั้งหมดประมาณ ๓,๓๘๘ ไร่
- พื้นที่ราบลุ่มแม่น้ำ ประมาณ ๑๒ % ของพื้นที่ทั้งหมดประมาณ ๕,๐๘๒ ไร่

๑.๓ ลักษณะภูมิอากาศ

ตำบลดุสิต อำเภออู่พระนคร จังหวัดนครศรีธรรมราช ลักษณะภูมิอากาศจากสภาพที่ตั้งใกล้เส้นศูนย์สูตร มีภูเขา และเป็นคาบสมุทรทั้ง ๒ ด้าน คือ ด้านตะวันออกเป็นทะเลจีนใต้ มหาสมุทรแปซิฟิก ด้านตะวันตกเป็นทะเล อันดามัน มหาสมุทรอินเดีย ทำให้ได้รับอิทธิพลลมมรสุมจากมหาสมุทรอินเดีย และพายุ หมุนเขตร้อนจากทะเลจีนใต้สลับกัน ดังนี้

๑.ลมมรสุม

๑.๑ ลมมรสุมตะวันตกเฉียงใต้ ลมนี้มีทิศทางพัดผ่านมหาสมุทรอินเดียและทะเลอันดามัน เข้าสู่ประเทศไทยบริเวณชายฝั่งตะวันตก จึงมีฝนตกชุกระหว่างเดือนพฤษภาคมถึงเดือนตุลาคม

๑.๒ ลมมรสุมตะวันออกเฉียงเหนือ ลมนี้พัดผ่านอ่าวไทยเข้าสู่ภาคใต้ทำให้เกิดฝนตกชุกใน จังหวัดนครศรีธรรมราช ระหว่างเดือนพฤศจิกายน - มกราคม

๒. พายุหมุนเขตร้อน ส่งผลต่อลักษณะอากาศของจังหวัดนครศรีธรรมราช คือ พายุหมุน เขตร้อนเป็นระบบความกดอากาศต่ำ ได้แก่ พายุดีเปรสชั่น พายุหมุนเขตร้อน และพายุไต้ฝุ่น

๓. ฤดูกาล

๓.๑. ฤดูร้อน ช่วงระหว่างเดือนกุมภาพันธ์ - เมษายน มีอากาศร้อนตลอดฤดูกาล

๓.๒. ฤดูฝน แบ่งเป็น ๒ ช่วง ได้แก่

๑. ตั้งแต่เดือนพฤษภาคม - ตุลาคม เป็นช่วงที่ได้รับอิทธิพลจากลมมรสุมตะวันตกเฉียงใต้ แต่เนื่องจากมีเทือกเขานครศรีธรรมราชที่สูงชันเป็นแนวกั้นทิศทางลม จึงมีฝนตกไม่มาก

๒. ตั้งแต่เดือนพฤศจิกายน - มกราคม เป็นช่วงที่ได้รับอิทธิพลลมมรสุมตะวันออกเฉียงเหนือ ช่วงนี้จึง มีฝนตกหนาแน่น

๑.๔ ลักษณะของดิน

ตำบลดุสิต อำเภออู่พระนคร จังหวัดนครศรีธรรมราช ทรัพยากรดินมีลักษณะ แยกตาม ชั้นในดินออกเป็น ๓ ลักษณะดินส่วนใหญ่เป็นดินตะกอน ดินมีความอุดมสมบูรณ์ และมีสภาพเหมาะสำหรับปลูกไม้ยืนต้น ปลูกไม้พุ่มและพืชไร่ ผลไม้ ไม้ประดับ ไม้กระถาง ไม้ประดับ ไม้ยืนต้น และไม้พุ่ม

๒. ด้านการเมือง/การปกครอง

๒.๑ เขตการปกครอง

แบ่งเขตการปกครองเป็น ๑๑ หมู่บ้าน ดังนี้

หมู่ที่	ชื่อหมู่บ้าน	ผู้ใหญ่บ้าน	ขนาดพื้นที่(ตร.ม.)	ขนาดพื้นที่(ไร่)
๑	บ้านเกาะขวัญ	นายมิตร เพิ่ม	๗,๒๐๙	๔,๕๐๖
๒	บ้านฉนวนจันทร์	นายทวีศิลป์ ไกรนรา	๙,๕๖๑	๕,๙๑๓
๓	บ้านคลองเล	นายสมพร บำรุงพล	๓,๑๐๘	๑,๙๔๒
๔	บ้านทุ่งโพธิ์งาม	นายวินัย มุณี	๕,๙๖๐	๓,๗๒๕
๕	บ้านวังรี	นายไกรศร ไม้เรียง (กำนันตำบลคูสิด)	๓,๗๙๐	๒,๓๖๙
๖	บ้านสวนพิบูล	นายสุรินทร์ นนทฤทธิ์	๖,๖๓๕	๔,๑๔๗
๗	บ้านคลองกา	นายอุดมพร เหลืองอ่อน	๘,๖๙๘	๕,๔๓๐
๘	บ้านควนจำปา	นายณัฐวัตร สุวรรณมณี	๕,๖๐๘	๓,๕๐๕
๙	บ้านพรุง	นางนิรมล นนทฤทธิ์	๔,๓๓๐	๒,๗๐๖
๑๐	บ้านทรายขาว	นายวารี กล่อมทอง	๕,๕๕๒	๓,๔๗๐
๑๑	บ้านแหลมดิน	นายธรรมบุญ รัศมี	๗,๓๕๐	๔,๕๙๔
รวมทั้งสิ้น			๖๗,๖๙๒	๔๒,๓๕๐

๒.๒ การเลือกตั้ง

ตารางแสดงรายชื่อคณะผู้บริหารองค์การบริหารส่วนตำบลคูสิด พ.ศ. ๒๕๕๕-๒๕๖๔

ที่	ชื่อ - สกุล	ตำแหน่ง
๑	นายทักษิณ กามูณี	นายกองค์การบริหารส่วนตำบลคูสิด
๒	นายหัสชัย แสงระวี	รองนายกองค์การบริหารส่วนตำบลคูสิด
๓	นายเอกสิทธิ์ อานนท์	รองนายกองค์การบริหารส่วนตำบลคูสิด
๔	นายเฉลิม บุระพา	เลขานุการนายกองค์การบริหารส่วนตำบลคูสิด

ตารางแสดงรายชื่อสมาชิกสภาองค์การบริหารส่วนตำบลคูสิด ปี พ.ศ. ๒๕๖๕- ปัจจุบัน

ที่	ชื่อ - สกุล	ตำแหน่ง
๑	นายไวพจน์ แก้วแกมจันทร์	สมาชิกสภาองค์การบริหารส่วนตำบล หมู่ที่ ๑
๒	นายพลนิพัทธ์ เสนา	สมาชิกสภาองค์การบริหารส่วนตำบล หมู่ที่ ๒
๓	นายอนุรักษ์ นนทฤทธิ์	สมาชิกสภาองค์การบริหารส่วนตำบล หมู่ที่ ๓
๔	นายจรูญ จันทร์พิบูล	สมาชิกสภาองค์การบริหารส่วนตำบล หมู่ที่ ๔
๕	นายศรายุทธิ์ ชัยเพชร	สมาชิกสภาองค์การบริหารส่วนตำบล หมู่ที่ ๕
๖	นายสุพจน์ ชาร์ตัน	สมาชิกสภาองค์การบริหารส่วนตำบล หมู่ที่ ๖
๗	นายศรศักดิ์ ดิกชนะนา	สมาชิกสภาองค์การบริหารส่วนตำบล หมู่ที่ ๗
๘	นายภูสิทธิ์ ฤทธิกา	สมาชิกสภาองค์การบริหารส่วนตำบล หมู่ที่ ๘
๙	นายปรีชา อินทรสุวรรณ	สมาชิกสภาองค์การบริหารส่วนตำบล หมู่ที่ ๙
๑๐	นายเดโช แสงมณี	สมาชิกสภาองค์การบริหารส่วนตำบล หมู่ที่ ๑๐
๑๑	นางสาวจุฑารัตน์ นุกักดี	สมาชิกสภาองค์การบริหารส่วนตำบล หมู่ที่ ๑๑

๓. ประชากร

๓.๑ ข้อมูลเกี่ยวกับจำนวนประชากร (ข้อมูลเปรียบเทียบย้อนหลัง ๓ ปี และการคาดการณ์ในอนาคต)

หมู่บ้าน	พ.ศ. ๒๕๖๓				ครัวเรือน	พ.ศ. ๒๕๖๔				ครัวเรือน	พ.ศ. ๒๕๖๕		
	ครัวเรือน	ชาย	หญิง	รวม		ชาย	หญิง	รวม	ชาย		หญิง	รวม	
หมู่ที่ ๑ บ้านเกาะขวัญ	๓๗๙	๔๗๔	๔๕๘	๙๓๒	๓๘๓	๔๗๒	๔๕๕	๙๒๗	๓๘๗	๔๙๑	๔๘๐	๙๗๑	
หมู่ที่ ๒ บ้านฉนวนจันทร์	๔๐๕	๕๓๗	๕๑๓	๑,๐๕๐	๔๑๖	๕๒๙	๕๑๕	๑,๐๔๔	๔๑๙	๕๒๕	๕๐๒	๑,๐๒๖	
หมู่ที่ ๓ บ้านคลองเส	๑๕๙	๒๔๒	๒๑๔	๔๕๖	๑๖๑	๒๔๒	๒๒๐	๔๖๒	๑๖๒	๒๔๓	๒๑๙	๔๖๒	
หมู่ที่ ๔ บ้านทุ่งโพธิ์งาม	๒๐๙	๒๗๐	๒๘๗	๕๕๗	๒๑๑	๒๖๗	๒๘๒	๕๔๙	๒๑๖	๒๖๙	๒๗๖	๕๔๕	
หมู่ที่ ๕ บ้านวังรี	๑๗๗	๒๓๗	๒๕๗	๔๙๔	๑๗๗	๒๓๘	๒๕๗	๔๙๕	๑๘๑	๒๓๗	๒๕๗	๔๙๕	
หมู่ที่ ๖ บ้านสวนพิกุล	๒๒๕	๓๔๘	๓๒๓	๖๗๑	๒๒๘	๓๕๐	๓๒๙	๖๗๙	๒๒๙	๓๓๙	๓๒๐	๖๕๙	
หมู่ที่ ๗ บ้านคลองกา	๑๙๗	๒๘๐	๒๘๙	๕๖๙	๑๙๙	๒๗๖	๒๘๒	๕๕๘	๒๐๒	๒๗๓	๒๗๗	๕๕๐	
หมู่ที่ ๘ บ้านควนจำปา	๒๘๐	๓๗๘	๔๑๑	๗๘๙	๒๘๖	๓๗๖	๔๐๘	๗๘๔	๒๘๗	๒๘๐	๔๑๑	๗๙๑	
หมู่ที่ ๙ บ้านพรุง	๒๒๔	๒๙๐	๓๐๗	๕๙๗	๒๒๗	๒๙๓	๓๑๑	๖๐๔	๒๓๐	๒๙๕	๓๑๐	๖๐๕	
หมู่ที่ ๑๐ บ้านทรายขาว	๒๑๒	๒๔๕	๒๑๔	๔๕๙	๒๑๓	๒๔๖	๒๑๓	๔๕๙	๒๑๓	๒๕๐	๒๑๖	๔๖๖	
หมู่ที่ ๑๑ บ้านแหลมดิน	๑๗๖	๒๓๒	๒๔๑	๔๗๓	๑๗๗	๒๓๒	๒๔๑	๔๗๓	๑๗๙	๒๓๓	๒๔๓	๔๗๖	
รวมทั้งตำบล	๒,๖๔๒	๓,๕๓๓	๓,๕๑๔	๗,๐๔๗	๒,๖๗๘	๓,๕๒๑	๓,๕๑๓	๗,๐๓๔	๒,๗๐๕	๓,๕๓๔	๓,๕๑๑	๗,๐๔๕	

หมายเหตุ : ข้อมูลจากทะเบียนราษฎร ที่ทำการปกครองอำเภอถ้าพระพรหม ณ เมษายน ๒๕๖๖

การคาดการณ์ในอนาคตของจำนวนประชากรของตำบลสุิต จากข้อมูลตัวเลขทั้ง ๓ ปี ในตาราง จำนวนประชากรปี พ.ศ.๒๕๖๓ มากกว่าปี ๒๕๖๔ และในปี พ.ศ. ๒๕๖๔ ประชากรน้อยกว่าปี ๒๕๖๕

๓.๒ ช่วงอายุและจำนวนประชากร

ช่วงอายุ	ปี ๒๕๖๓			ปี ๒๕๖๔			ปี ๒๕๖๕		
	ชาย	หญิง	รวม	ชาย	หญิง	รวม	ชาย	หญิง	รวม
น้อยกว่า ๑ ปี	๒๗	๓๒	๕๙	๓๙	๓๖	๗๕	๒๔	๒๒	๔๖
๑ ปี - ๖ ปี	๒๘๔	๒๕๓	๕๓๗	๒๕๕	๒๒๗	๔๘๒	๒๔๗	๒๑๔	๔๖๑
๗ ปี - ๑๒ ปี	๓๓๓	๓๐๒	๖๓๕	๓๑๖	๓๑๗	๖๓๓	๓๑๓	๓๑๗	๖๓๐
๑๓ ปี - ๑๗ ปี	๒๒๙	๒๔๖	๔๗๕	๒๕๔	๒๔๖	๕๐๐	๒๘๑	๒๕๐	๕๓๑
๑๘ ปี - ๒๐ ปี	๑๓๖	๑๑๔	๒๕๐	๑๒๖	๑๑๗	๒๔๓	๑๑๒	๑๑๒	๒๒๔
๒๑ ปี - ๓๐ ปี	๕๔๒	๔๙๙	๑,๐๔๑	๕๑๕	๔๘๒	๙๙๗	๕๐๗	๔๖๙	๙๗๖
๓๑ ปี - ๔๐ ปี	๕๗๔	๕๘๐	๑,๑๕๔	๕๗๗	๕๗๐	๑,๑๔๗	๕๖๘	๕๖๒	๑,๑๓๐
๔๑ ปี - ๕๐ ปี	๕๓๖	๕๓๑	๑,๐๖๗	๕๕๓	๕๒๘	๑,๐๘๑	๕๖๑	๕๓๖	๑,๐๙๗
๕๑ ปี - ๖๐ ปี	๔๔๘	๔๓๐	๘๗๘	๔๔๔	๔๔๔	๘๘๘	๔๔๙	๔๖๒	๙๑๑
๖๑ ปี - ๗๐ ปี	๒๓๖	๒๗๕	๕๑๑	๒๕๕	๒๘๒	๕๓๗	๒๗๘	๓๐๒	๕๘๐
๗๑ ปี - ๘๐ ปี	๑๑๖	๑๕๘	๒๗๔	๑๑๙	๑๖๘	๒๘๗	๑๓๐	๑๖๘	๒๙๘
๘๑ ปี - ๙๐ ปี	๖๖	๘๓	๑๔๙	๖๐	๘๒	๑๔๒	๕๗	๘๑	๑๓๘
๙๑ ปีขึ้นไป	๖	๑๑	๑๗	๘	๑๕	๒๓	๗	๑๖	๒๓
รวม	๓,๕๓๓	๓,๕๑๔	๗,๐๔๗	๓,๕๒๑	๓,๕๑๓	๗,๐๓๔	๓,๕๓๔	๓,๕๑๑	๗,๐๔๕

หมายเหตุ : ข้อมูลจากที่ทำการปกครอง อ.ถ้าพระพรหม (ณ เมษายน ๒๕๖๖)

๔. สภาพทางสังคม

๔.๑ การศึกษา

ตำบลดุดสิตมีสถานศึกษาในพื้นที่ ดังนี้

ชื่อ สถานศึกษา	ที่ตั้ง	สังกัด	หมายเหตุ
โรงเรียนบ้านเกาะขวัญ	ม.๑	สพฐ.นศ.๒	โรงเรียนขยายโอกาส
โรงเรียนวัดวังริบุญเลิศ	ม.๗	สพฐ.นศ.๒	โรงเรียนขยายโอกาส
โรงเรียนวัดสวนพิบูล	ม.๖	สพฐ.นศ.๒	
โรงเรียนบ้านพรวง	ม.๙	สพฐ.นศ.๒	
โรงเรียนพรพรรณราชเขต	ม.๑๑	สพฐ.นศ.๒	
ศูนย์พัฒนาเด็กเล็ก	ม.๔	อบต.ดุดสิต	
โรงเรียนอนุบาลชาญวิทย์	ม.๑	(เอกชน)	

๔.๒ สาธารณสุข

๑. โรงพยาบาลส่งเสริมสุขภาพตำบลบ้านเกาะขวัญ ตั้งอยู่หมู่ที่ ๒
๒. โรงพยาบาลส่งเสริมสุขภาพตำบลบ้านพรพรรณราชเขต ตั้งอยู่หมู่ที่ ๓
๓. ศสมช. และ อสม.ครบทุกหมู่บ้าน

๔.๓ อาชญากรรม

พื้นที่ตำบลดุดสิตอยู่ในความรับผิดชอบของสถานีตำรวจภูธรลำพพรรณา ประกอบด้วยแต่ละหมู่บ้านมีอาสาสมัครตำรวจบ้าน ชูรักษาความสงบหมู่บ้าน คอยเป็นกำลังสำคัญในการแจ้งเบาะแสและข้อมูลข่าวสารให้กับทางราชการทราบอยู่ ทำให้ปัญหาอาชญากรรมในพื้นที่อยู่ในระดับน้อย

๔.๔ ยาเสพติด

ปัญหายาเสพติดในพื้นที่นั้นยังมีอยู่แต่เจ้าหน้าที่ตำรวจและฝ่ายปกครองคอยสอดส่องดูแลผู้กระทำผิดอยู่เป็นประจำ ประกอบด้วยแต่ละหมู่บ้านมีอาสาสมัครตำรวจบ้าน ชูรักษาความสงบหมู่บ้าน คอยเป็นกำลังสำคัญในการหาเบาะแสข้อมูลข่าวสารให้กับทางราชการ ทำให้ปัญหายาเสพติดสำหรับผู้ผลิตเบาบางลงแต่การครอบครองเพื่อการเสพอัตราการเสพยายังไม่ลดลงในช่วง ๓ ปีที่ผ่านมา ซึ่งจะต้องมีมาตรการและการแก้ไขปัญหาดังกล่าวของหน่วยงานที่เกี่ยวข้องต่อไป

ปี พ.ศ.	ปี พ.ศ. ๒๕๖๓	ปี พ.ศ. ๒๕๖๔	ปี พ.ศ. ๒๕๖๕	หมายเหตุ
รายการ				
ผลิต	๓๘	๑๘	-	
จำหน่าย	๕	-	๖	
ครอบครองเพื่อจำหน่าย	๒๗	๒๔	๑๓	
ครอบครอง	๘๔	๖๘	๓๒	
ครอบครองเพื่อเสพ	-	-	๑๐	
เสพ	๓๒๗	๓๐๓	๑๓๑	

ข้อมูลจาก สถานีตำรวจภูธรลำพพรรณา เมื่อ มีนาคม ๒๕๖๖

๔.๕ การสังคมสงเคราะห์

องค์การบริหารส่วนตำบลดุดสิตได้ดำเนินการด้านการสังคมสงเคราะห์ ดำเนินการจ่ายเบี้ยยังชีพให้กับผู้สูงอายุ ผู้พิการและผู้เปราะบาง บำบัดและป้องกันและประสานโครงการในชุมชนที่ล้าหลังและดูแลเด็กแรกเกิด บริการการรับบัตรผู้พิการ อีกทั้งมีอาสาสมัครดูแลผู้สูงอายุที่บ้าน(อสม.)

๕. ระบบบริการพื้นฐาน

๕.๑ การคมนาคมขนส่ง(ทางบก,ทางน้ำ,ทางราง ฯลฯ)

องค์การบริหารส่วนตำบลดุสิตมีถนนในความรับผิดชอบหลายสาย แต่มีงบประมาณเพียงเล็กน้อยในการก่อสร้างถนนให้ได้มาตรฐานและทั่วถึง แต่ก็สามารถดำเนินการก่อสร้าง ปรับปรุง ซ่อมแซม เพื่อให้ประชาชนใช้สัญจรได้โดยสะดวกในทุกปีงบประมาณ นอกจากนั้นยังมีงบประมาณภายนอกเช่นกรมส่งเสริมการปกครองส่วนท้องถิ่น องค์การบริหารส่วนจังหวัดที่ได้ของบประมาณสนับสนุนการดำเนินการก่อสร้างถนน เช่น ถนนลาดยาง ถนนคอนกรีตเสริมเหล็ก ถนนลูกรัง รวมทั้งหมด ๔๗ สาย รวมระยะทางทั้งสิ้น ๑๐๒,๔๖๓ เมตร ประกอบด้วย

ถนนลาดยาง	จำนวน ๒๑ สาย	ระยะทาง ๔๔,๙๑๓ เมตร
ถนนคอนกรีตเสริมเหล็ก	จำนวน ๑๘ สาย	ระยะทาง ๒๗,๙๘๒ เมตร
ถนนหินคลุก/ถนนลูกรัง	ที่ยังไม่ได้ปรับปรุง/ดำเนินการ ระยะทาง ๓๐,๒๒๖ เมตร	

๕.๒ การไฟฟ้า

ประชาชนในพื้นที่ตำบลดุสิตมีไฟฟ้าใช้ยังไม่ครบทุกครัวเรือน เพราะมีบางครัวเรือนที่ปักเสาไฟฟ้าด้วยเสาไม้ไผ่ หรือเสาเหล็กและลากสายไฟฟ้าไกล และไฟฟ้าสองส่วงมีติดตั้งไม่ครบทั้งตำบล แต่องค์การบริหารส่วนตำบลได้ดำเนินการติดตั้งในบางหมู่และที่ชุมชนเพิ่มเติมแล้ว หากมีงบประมาณเพียงพอก็สามารถติดตั้งได้ทั่วทั้งตำบล

๕.๓ การประปา

องค์การบริหารส่วนตำบลดุสิตมีการให้บริการระบบประปาหมู่บ้าน ซึ่งมีระบบประปาหมู่บ้านครบทุกหมู่บ้าน จำนวน ๒๓ แห่ง สามารถให้บริการประชาชนได้ครอบคลุมพื้นที่ทั้งตำบล และเพียงพอต่อความต้องการของประชาชนได้ อาจมีช่วงหน้าแล้งที่แหล่งน้ำการทำผลิตน้ำประปามีน้อยการผลิตน้ำประปาอาจไม่เพียงพอ

ที่	ชื่อแหล่งประปา	ปีที่สร้าง	ใช้งบประมาณ	แบบแปลน	ปริมาณ (ลบ.ม/ชม.)	ใช้น้ำ	ครัวเรือนที่ใช้
๑	บ้านเกาะขวัญ (ม.๑)	๒๕๕๐	๒,๐๙๙,๐๐๐	กรมทรัพยากรน้ำ	๕	บาดาล	๕๘
๒	บ้านฉนวนจันทร์ ม.๒ (ผญบ.สุ)	๒๕๕๙	๔,๙๓๐,๐๐๐	กรมทรัพยากรน้ำ	๒๐	ผิวดิน	๓๐๐
๓	บ้านคลองเล ม.๓	๒๕๕๙	๔,๙๓๐,๐๐๐	กรมทรัพยากรน้ำ	๒๐	ผิวดิน	๔๖
๔	บ้านไร่เหนือ ม.๒	๒๕๕๐	๒,๐๙๙,๐๐๐	กรมทรัพยากรน้ำ	๕	ผิวดิน	๔๕
๕	บ้านทุ่งโพธิ์งาม ม.๔ (ศาลาหมู่บ้าน)	๒๕๕๐	-	ก่อสร้างเองท่อถังเหล็ก รูปทรงกลมขอบเหลี่ยม	๕	บาดาล	๔๕
๖	บ้านหน้าเขา ม.๕	๒๕๕๖	๔๔๕,๐๐๐	กรมทรัพยากรน้ำ	๕	บาดาล	๔๐
๗	บ้านทุ่งโพธิ์งาม ม.๔ (บ้านนายสันติ รัฐนิยม)	๒๕๕๗	-	ก่อสร้างเองท่อถังเหล็ก รูปทรงกลมขอบเหลี่ยม	๕	บาดาล	๑๓๐
๘	บ้านคลองกา ม.๗ (บ้าน อบต.แดง)	๒๕๕๘	๔,๙๓๔,๕๐๐	กรมทรัพยากรน้ำ	๒๐	ผิวดิน	๑๔๙
๙	บ้านคลองกา ม.๗	๒๕๕๐	๒,๐๙๙,๐๐๐	กรมทรัพยากรน้ำ	๕	ผิวดิน	๑๔๙
๑๐	บ้านฉนวนจันทร์ ม.๒ (ควนกลาง)	๒๕๕๒	-	เหล็กรูปทรงกลมขอบเหลี่ยม	๕	บาดาล	๘๕
๑๑	บ้านหนองปลายห่าง ม.๑๐	๒๕๕๘	๒,๓๔๙,๓๐๐	กรมทรัพยากรน้ำ	๕	ผิวดิน	หยุดใช้
๑๒	บ้านฉนวนจันทร์ ม.๒ (บ้าน ผญบ.แก้ว)	๒๕๔๗	-	ถังแชมเปญ (ถ่ายโอนจากหมู่บ้าน)	๕	ผิวดิน	หยุดใช้
๑๓	บ้านวังหัวล้าน ม.๑๑	๒๕๕๖	-	ท่อถังเหล็กรูปทรงกลมขอบเหลี่ยม	๕	บาดาล	หยุดใช้
๑๔	บ้านโคกเคียน ม.๒	๒๕๕๙	-	ถังเหล็กรูปทรงกลมขอบเหลี่ยม	๕	บาดาล	หยุดใช้
๑๕	บ้านลานช้างตาย ม.๑๐	๒๕๕๙	-	ก่อสร้างเอง ท่อถังเหล็ก ทรงแชมเปญ	๕	บาดาล	๑๗

ที่	ชื่อห้องประปา	ปีที่สร้าง	ใช้งบประมาณ	แบบแปลน	ปริมาณ (ลบ.ม/ชม.)	ใช้น้ำ	ครัวเรือนที่ใช้
๑๖	บ้านโคกปิ่นฝ้าย ม.๖	๒๕๔๙	-	รับโอนห้องเหล็กรูปทรง เขมแปญ	๕	ผิวดิน	หยุดใช้
๑๗	บ้านคลองเล ม.๑๑	๑๕๕๐	๒,๐๙๙,๐๐๐	แบบกรมทรัพย์กรน้ำ	๕	ผิวดิน	๑๓๒
๑๘	บ้านโคกเทวี ม.๘	๒๕๕๐	-	แบบกรมทรัพย์กรน้ำถึง เหล็กรูปทรงเขมแปญ	๕	บาดาล	๑๓๒
๑๙	บ้านหนองค้อ ม.๙	๒๕๕๐	-	ประปานครหลวง	๕	ผิวดิน	๙๘
๒๐	บ้านทุ่งบ้านใหม่ ม.๘	-	-	ห้องเหล็กรูปทรงเขม แปญ	๕	บาดาล	๘๙
๒๑	บ้านสวนพิบูล ม.๖	๒๕๔๙	-	ประปานครหลวง	๕	ผิวดิน	๑๒๐
๒๒	บ้านทุ่งโพธิ์งาม ม.๔ (รร.ทุ่งโพธิ์งาม)	๒๕๔๗	-	ประปานครหลวง	๕	บาดาล	๕๖
๒๓	สระตาเพื่อง ม.๘	๒๕๖๒	๕,๓๐๐,๐๐๐	กรมทรัพย์กรน้ำ	๒๐	บาดาล	๑๕๐

หมายเหตุ ข้อมูลจากงานกิจการประปา ณ เมษายน ๒๕๖๔

๕.๔ โทรศัพท์

ในเขตตำบลดุดสิตมีระบบการสื่อสารที่สำคัญ ได้แก่ โทรศัพท์พื้นฐาน(tot)และโทรศัพท์เคลื่อนที่โดยมี
เครือข่ายของโทรศัพท์เคลื่อนที่ให้บริการ ได้แก่ AIS, DTAC, TRUE, ๓BB, Cat telecom

๕.๕ ไปรษณีย์หรือการสื่อสารหรือการขนส่ง และวัสดุ ครุภัณฑ์

การขนส่งวัสดุและครุภัณฑ์ นอกจากบริษัทไปรษณีย์ไทยแล้ว ยังมีบริษัทเอกชนที่เปิดบริการในการ
ขนส่งสินค้า วัสดุ และครุภัณฑ์ด้วย(Kerry)

๖. ระบบเศรษฐกิจ

๖.๑ การเกษตร

ประชาชนตำบลดุดสิตส่วนมากร้อยละ ๙๐ เพอร์เซ็นต์ทำการเกษตร เช่นการปลูกยางพารา ปลูกปาล์ม
น้ำมัน ปลูกไม้ผล และมีการทำไร่ ทำสวนผัก

๖.๒ การประมง

ตำบลดุดสิต มีการเลี้ยงปลาในกระชังในพื้นที่ ม.๓,๖,๑๑ ซึ่งเป็นพื้นที่ติดกับแม่น้ำตาปี

๖.๓ การปศุสัตว์

การเลี้ยงสัตว์ของตำบลดุดสิต ได้แก่การเลี้ยงวัวพันธุ์พื้นเมือง การเลี้ยงวัวชน การเลี้ยงสุกรและเลี้ยงไก่
ไว้เก็บไข่ และกินเนื้อ สำหรับการเลี้ยงสุกรและไก่บางรายเลี้ยงเพื่อการค้ามีโรงเรือนขนาดกลางและขนาดเล็ก

๖.๔ การบริการ

- บริการที่พัก จำนวน ๒ แห่ง ได้แก่ วังรี รีสอร์ท ,เกาะขวัญธรรมชาติ
- บริการร้านอาหาร
- บริการปั้มน้ำมัน ๑ แห่ง
- ร้านค้าต่างๆ

๖.๕ การท่องเที่ยว

๑.เกาะลอยน้ำผุด ตั้งอยู่ที่ หมู่ที่ ๓ ตำบลดุดสิต เป็นสถานที่ท่องเที่ยวเชิงอนุรักษ์ เนื้อที่ ๑๘๐ ไร่ โดย
ในแต่ละปี ของเดือนกุมภาพันธ์ - พฤษภาคม มีนักท่องเที่ยวมาชมธรรมชาติ ประมาณ ๒๐๐ คนต่อวัน

๒. หินน้ำออก ตั้งอยู่หมู่ที่ ๒ ตำบลดุดสิต เป็นลักษณะที่น้ำไหลมาจากชอกหินลงสู่แอ่งน้ำในช่วงหน้า
ร้อนมีนักท่องเที่ยวสามารถเล่นน้ำได้ แต่มีปริมาณน้อยในช่วงหน้าร้อน

๓ สำนักสงฆ์วัดถ้ำกัลยาณมิตร ตั้งอยู่ที่หมู่ที่ ๗ ตำบลดุสิต และส่วนหนึ่งอยู่ในพื้นที่ตำบลเขานิพันธ์ เป็นสถานที่ปฏิบัติธรรมและเป็นแหล่งเที่ยวชมถ้ำต่างๆที่มีความสวยงามของหินงอกหินย้อย แตกต่างกันไปมีจำนวนหลายถ้ำที่ได้มีการสำรวจและยังไม่มีมีการสำรวจ

๖.๖ อุตสาหกรรม

ในพื้นที่ตำบลดุสิต มีโรงงานอุตสาหกรรมได้แก่

1. โรงงานเซาท์แลนด์รีซอร์ซ ผลิตยางอัดแท่ง
2. โรงงานภัทรพาราวัฑ์ ทำการแปรรูปไม้ยางพารา
3. โรงงานธนารพาราวัฑ์ ทำการแปรรูปไม้ยางพารา

นอกจากนี้ยังมีโรงงานรมควันยางแผ่นดิบ การทำเตาเผาถ่าน การรับซื้อน้ำยางสด

๖.๗ การพาณิชย์และกลุ่มอาชีพ

๑. กลุ่มกองทุนการเงิน ได้แก่ กองทุนหมู่บ้าน, กลุ่มออมทรัพย์, กองทุนสถาบันการเงินชุมชน, โครงการ กข.คจ, กองทุนสวัสดิการแห่งรัฐ
๒. กลุ่มอาชีพ ได้แก่ กลุ่มเลี้ยงวัว, กลุ่มเลี้ยงสัตว์, กลุ่มปลูกผัก, กลุ่มโต๊ะ เต้น, กลุ่มร้านค้าชุมชน กลุ่มกองทุนปุย, กลุ่มน้ำดื่มชุมชน, กลุ่มผลิตเครื่องแกง, กลุ่มแปรรูปกล้วย, กลุ่มบ้านทรายขาวเห็ดนางฟ้า, กลุ่มเลี้ยงสุกร
๓. กลุ่มอื่นๆ ได้แก่ กลุ่มแม่บ้าน, กองทุนชยะประชารัฐ, กลุ่มกองทุนพัฒนาบทบาทสตรี, อสม, อช. กลุ่มจิตอาสา และกลุ่มอาสาพัฒนาต่างๆ ฯลฯ

๖.๘ แรงงาน

พื้นที่ตำบลดุสิตมีโรงงานอุตสาหกรรมมาตั้งอยู่จำนวน ๓ โรงงาน จึงทำให้มีการจ้างแรงงานต่างด้าวเข้ามาทำงานตามโรงงานต่างๆ และบางส่วนรับจ้างกรีดยาง และรับจ้างทำงานอื่นๆ นอกจากนั้นยังมีแรงงานในพื้นที่ที่รับจ้างกรีดยางและงานรับจ้างทั่วไปอื่นๆ

๗. ศาสนา ประเพณี วัฒนธรรม

๗.๑ การนับถือศาสนา

ตำบลดุสิต ประชากรส่วนใหญ่ นับถือศาสนาพุทธ มีวัด/สำนักสงฆ์ในพื้นที่จำนวน ๔ แห่ง ได้แก่

- | | |
|-----------------|----------------------|
| วัดเศียรดุสิต | ตั้งอยู่ที่หมู่ที่ ๑ |
| วัดวังริบุญเลิศ | ตั้งอยู่ที่หมู่ที่ ๗ |
| วัดสวนพิบูล | ตั้งอยู่ที่หมู่ที่ ๖ |

สำนักสงฆ์ถ้ำกัลยาณมิตร ตั้งอยู่ที่หมู่ที่ ๗ และส่วนหนึ่งของพื้นที่อยู่ในเขต ต.เขานิพันธ์

๗.๒ ประเพณีและงานประจำปี

ประเพณีของตำบลดุสิต ได้แก่ งานเทศกาลบุญสาทรเดือนสิบที่จัดจัดขึ้น แรม ๑๕ ค่ำเดือน สิบ งานปากปีปากเดือนสงฆ์น้ำหลวงพ้อเสือน จะจัดทุกวันแรม ๑๕ ค่ำเดือน ๕ งานรดน้ำดำหัวผู้สูงอายุ จะจัดในช่วงวันสงกรานต์

๗.๓ ภูมิปัญญาท้องถิ่น ภาษาถิ่น

ภูมิปัญญาท้องถิ่น

๑. การเล่นหนังตะลุง ได้แก่ นายสุพจน์ รัตนแก้ว หมู่ที่ ๑๑, นายณรงค์ พรหมบุตร หมู่ที่ ๑๐,
๒. เครื่องจักสาน ได้แก่ นางละอาย ทองแก้ว หมู่ที่ ๔, นางจันทน์ เฟิงรัตนนา หมู่ที่ ๔, นางอาภรณ์ แสงมณี หมู่ที่ ๖, นางวิไล พลพิชัย หมู่ที่ ๕,
๓. แพทย์แผนไทย ได้แก่ นางกุศล บัวบาล(หม่อมแม่ทาน) หมู่ที่ ๖, นายวินัส เฟิงสกุล หมู่ที่ ๖, นางละใจ ระกำ และนางสาภาเกษรา ระกำ (นวดแผนโบราณ) หมู่ที่ ๔, นายสมพร ดิกขะนา (นวดแผนโบราณ)

- หมู่ที่ ๗, นางอมรรัตน์ ศรีมณี หมู่ที่ ๓, น.ส.ประจวบ เกื้อกุล (ขนาดแผนโบราณ) หมู่ที่ ๑๐,
 ๔. ช่างตีเหล็ก ได้แก่ นายธำรง กามูณี หมู่ที่ ๒, นายมณี กามูณี หมู่ที่ ๘, นายถึง พรหมฤทธิ์ หมู่ที่ ๘,
 นายเฟื่อง ชีวะ หมู่ที่ ๘,
 ๕. การร่ำมโนราห์ ได้แก่ นางฉวีวรรณ สิทธิรักษ์ หมู่ที่ ๓,
 ๖. การทอผ้า ได้แก่ นางไพบุลย์ ชำนาญ หมู่ที่ ๘,
 ๗. ดนตรี ได้แก่ นายสนั่น มณีอ่อน (เป่าปี่หนังตะลุง) หมู่ที่ ๘
 ๘. ผู้ฝึกสอนการตีกลองยาว ได้แก่ นายสุวิทย์ แก้วสุขศรี หมู่ที่ ๑๑

ภาษาถิ่น เป็นภาษาใต้

๗.๔ ลินค้าพื้นเมืองและของที่ระลึก

- สูตรเครื่องแกงใต้, เครื่องจักสาน, การตีมีด พร้า ฯลฯ

๘. ทรัพยากรป่าไม้

๘.๑ น้ำ

แหล่งน้ำธรรมชาติ

- แม่น้ำ ได้แก่ แม่น้ำตาปี
- คลอง ได้แก่ คลองเส, คลองซี, คลองหารบันฝ้าย, คลองซอ, คลองแกล, คลองบางลำห้วย ได้แก่ ห้วยคลองเคียว, ห้วยหนองจันทร์, ห้วยทุ่งคา, ห้วยหินลุ, ห้วยทรายขาว, ห้วยดินน้ำออก
- หนอง ได้แก่ หนองเอ็ก, หนองพืดมาก, หนองจอก, ไร่จัน, หนองเค็ง, หนองนาโหล, หนองบางพร้าว, สระทุ่งเค็ด, สระหนองแก้ว, สระน้ำคลองเคียว, หนองเอ็ก, สระน้ำคานเขาควน, สระน้ำห่านเหว

แหล่งน้ำที่สร้างขึ้น

- สระน้ำ จำนวน ๑๕ สระ
- บ่อปลาสาธารณะ จำนวน ๑๖ บ่อ
- บ่อปลาสาธารณะ จำนวน ๑ บ่อ
- บ่อน้ำขึ้นลงสาธารณะ จำนวน ๐๕๓ บ่อ
- บ่อน้ำขึ้นลงสาธารณะ จำนวน ๑ บ่อ

๘.๒ ป่าไม้

- ป่าสงวนแห่งชาติ ป่าทุ่งหนองควาย ครอบคลุมพื้นที่บางส่วนของ หมู่ที่ ๓, ๔, ๑๐, ๑๑
- ป่าสงวนแห่งชาติป่าปลายรา ครอบคลุมพื้นที่บางส่วนของหมู่ที่ ๑, ๒, ๔, ๕, ๗
- ป่าสงวนแห่งชาติป่าคลองซอ ครอบคลุมพื้นที่บางส่วนของหมู่ที่ ๓, ๖, ๘

๘.๓ ภูเขา

ตำบลดุสิต มีภูเขาเคียว ซึ่งตั้งอยู่เขตพื้นที่ หมู่ที่ ๑, ๒, ๕, ๗, ๙ ตำบลดุสิต เป็นภูเขาสูงทอดยาวลักษณะแนวทิศเหนือ-ทิศใต้ มีต้นไม้สมบูรณ์ มีสัตว์ป่า เช่น ลิง ค่าง กระรอก ฯลฯ อาศัยอยู่

๘.๔ ทรัพยากรธรรมชาติที่สำคัญขององค์กรปกครองส่วนท้องถิ่น

๑. แม่น้ำตาปี

๒. ป่าไม้

๙. อื่น ๆ (ถ้ามีระบุด้วย).....

ส่วนที่ ๒ ยุทธศาสตร์การพัฒนาองค์กรปกครองส่วนท้องถิ่น

๑. ด้านความสัมพันธ์ระหว่างแผนพัฒนาระดับมหภาค
วิสัยทัศน์ประเทศไทย

“ประเทศไทยมีความมั่นคง มั่งคั่ง ยั่งยืน เป็นประเทศพัฒนาแล้วด้วยการพัฒนาตามหลักปรัชญาของเศรษฐกิจพอเพียง”

๑.๑ แผนยุทธศาสตร์ชาติ ๒๐ ปี

โดยที่รัฐธรรมนูญแห่งราชอาณาจักรไทย มาตรา ๖๕ กำหนดให้รัฐ พึงจัดให้มียุทธศาสตร์ชาติเป็นเป้าหมายการพัฒนาประเทศอย่างยั่งยืน ตามหลัก ธรรมาภิบาลเพื่อใช้เป็นกรอบในการจัดทำแผนต่าง ๆ ให้สอดคล้องและบูรณาการ กันเพื่อให้เกิดเป็นพลังผลักดันร่วมกันไปสู่เป้าหมายดังกล่าว โดยให้เป็นไปตามที่ กำหนดในกฎหมายว่าด้วยการจัดทำยุทธศาสตร์ชาติ และต่อมาได้มีการตรา พระราชบัญญัติการจัดทำยุทธศาสตร์ชาติ พ.ศ. ๒๕๖๐ โดยกำหนดให้มีการแต่งตั้ง คณะกรรมการยุทธศาสตร์ชาติ เพื่อรับผิดชอบในการจัดทำร่างยุทธศาสตร์ชาติ กำหนดวิธีการมีส่วนร่วมของประชาชนในการจัดทำ ร่างยุทธศาสตร์ชาติ ในการ ติดตาม การตรวจสอบ และการประเมินผลรวมทั้ง กำหนดมาตรการส่งเสริม และสนับสนุนให้ประชาชนทุกภาคส่วนดำเนินการให้สอดคล้องกับยุทธศาสตร์ชาติ เพื่อให้เป็นไปตามที่กำหนดในพระราชบัญญัติการจัดทำยุทธศาสตร์ชาติ พ.ศ. ๒๕๖๐ คณะกรรมการยุทธศาสตร์ชาติ ได้แต่งตั้งคณะกรรมการจัดทำ ยุทธศาสตร์ชาติด้านต่าง ๆ รวม ๖ คณะ เพื่อรับผิดชอบในการดำเนินการจัดทำ ร่างยุทธศาสตร์ชาติให้เป็นไปตามหลักเกณฑ์ วิธีการ และเงื่อนไขที่กำหนด ตลอดจนได้จัดให้มีการรับฟังความคิดเห็นของประชาชนและหน่วยงานของรัฐ ที่เกี่ยวข้องอย่างกว้างขวาง เพื่อประกอบการจัดทำร่างยุทธศาสตร์ชาติตามที่กฎหมายกำหนด ยุทธศาสตร์ชาติ ๒๐ ปี (พ.ศ. ๒๕๖๑-๒๕๘๐) เป็นยุทธศาสตร์ชาติ ฉบับแรกของประเทศไทยตามรัฐธรรมนูญแห่งราชอาณาจักรไทย ซึ่งจะต้องนำไปสู่ การปฏิบัติเพื่อให้ประเทศไทยบรรลุวิสัยทัศน์ “ประเทศไทยมีความมั่นคง มั่งคั่ง ยั่งยืนเป็นประเทศพัฒนาแล้วด้วยการพัฒนาตามหลักปรัชญาของเศรษฐกิจ พอเพียง”เพื่อความสุขของคนไทยทุกคน

สถานการณ์ แนวโน้มการพัฒนาประเทศ

ในปัจจุบันประเทศไทยยังคงมีประเด็นความท้าทายการพัฒนาในหลายมิติ ทั้งในมิติเศรษฐกิจที่โครงสร้างเศรษฐกิจยังไม่สามารถขับเคลื่อนด้วยนวัตกรรมอย่าง เต็มที่ ผลผลิตภาพการผลิตของภาคบริการและภาคเกษตรยังอยู่ในระดับต่ำ คุณภาพและ สมรรถนะของแรงงานที่ยังไม่สอดคล้องกับความต้องการในการขับเคลื่อนการพัฒนาของประเทศ มิติทางสังคมที่การยกระดับรายได้ของประชาชน การแก้ปัญหาด้านความ ยากจนและความเหลื่อมล้ำ การพัฒนาคุณภาพการให้บริการและการขยายโอกาสในการ เข้าถึงระบบบริการสาธารณะยังคงมีช่องว่างที่สามารถพัฒนาต่อไปได้ มิติสิ่งแวดล้อม ที่การฟื้นฟูและรักษาทรัพยากรธรรมชาติและสิ่งแวดล้อมยังเป็นประเด็นสำคัญสำหรับการ พัฒนาประเทศอย่างยั่งยืน และมิติของการบริหารจัดการภาครัฐที่ยังขาด ความต่อเนื่องและความยืดหยุ่นในการตอบสนองความต้องการในการแก้ปัญหาของ ประชาชนได้อย่างเต็มประสิทธิภาพ นอกจากนี้ ยังมีสถานการณ์ที่กำลังเปลี่ยนแปลงอย่างรวดเร็ว ทั้ง การเปลี่ยนแปลงโครงสร้างประชากรที่มีสัดส่วนประชากรวัยแรงงานลดลงและ ประชากร สูงอายุเพิ่มขึ้นอย่างต่อเนื่อง ความก้าวหน้าทางวิทยาศาสตร์และเทคโนโลยีแบบ ก้าวกระโดด ความท้าทายใหม่ ๆ ซึ่งมาจากการเปลี่ยนแปลงเชิงโครงสร้างของ ความสัมพันธ์ระหว่างประเทศ ทั้งด้านความมั่นคงและเศรษฐกิจ การเชื่อมโยงกัน อย่างซับซ้อนจากการรวมกลุ่มภายในภูมิภาคและการเปิดเสรีด้านต่าง ๆ ตลอดจน การเปลี่ยนแปลงสภาพ

ภูมิอากาศและความเสื่อมโทรมของระบบนิเวศ ซึ่งสถานการณ์ ดังกล่าวจะก่อให้เกิดความท้าทายในการพัฒนาประเทศทั้งในมิติความมั่นคง เศรษฐกิจ สังคม และสิ่งแวดล้อม ดังนั้น ประเทศไทยจำเป็นต้องมีการวางแผน ยุทธศาสตร์ ด้านต่าง ๆ ที่รอบคอบและครอบคลุมเพื่อเป็นกรอบในการขับเคลื่อนการพัฒนาประเทศ ให้เจริญก้าวหน้าอย่างมั่นคง มั่งคั่ง และยั่งยืน

วิสัยทัศน์ เป้าหมายและตัวชี้วัด

วิสัยทัศน์ประเทศคือ “ประเทศไทยมีความมั่นคง มั่งคั่ง ยั่งยืน เป็นประเทศ ที่พัฒนาแล้ว ด้วยการพัฒนาตามหลักปรัชญาของเศรษฐกิจพอเพียง” โดยมีเป้าหมาย การพัฒนาประเทศ คือ “ประเทศชาติมั่นคง ประชาชนมีความสุข เศรษฐกิจพัฒนาอย่าง ต่อเนื่อง สังคมเป็นธรรม ฐานทรัพยากรธรรมชาติยั่งยืน” โดยยกระดับศักยภาพของประเทศในหลากหลายมิติ พัฒนาคนในทุกมิติและในทุกช่วงวัยให้เป็นคนดี เก่ง และมีคุณภาพ สร้างโอกาสและความเสมอภาคทางสังคม สร้างการเติบโตบนคุณภาพชีวิต ที่เป็นมิตรกับสิ่งแวดล้อม และมีภาครัฐของประชาชนเพื่อประชาชนและประโยชน์ ส่วนรวม โดยการประเมินผลการพัฒนาตามยุทธศาสตร์ชาติ ประกอบด้วย

- ๑) ความอยู่ดีมีสุขของคนไทยและสังคมไทย
- ๒) ชีตความสามารถในการแข่งขัน การพัฒนาเศรษฐกิจและการกระจายรายได้
- ๓) การพัฒนาทรัพยากรมนุษย์ของประเทศ
- ๔) ความเท่าเทียมและความเสมอภาคของสังคม
- ๕) ความหลากหลายทางชีวภาพ คุณภาพสิ่งแวดล้อม และความยั่งยืนของ ทรัพยากรธรรมชาติ
- ๖) ประสิทธิภาพการบริหารจัดการและการเข้าถึงการให้บริการของภาครัฐ

การพัฒนาประเทศในช่วงระยะเวลาของยุทธศาสตร์ชาติ จะมุ่งเน้น การสร้างสมดุลระหว่างการพัฒนาเศรษฐกิจ สังคม และสิ่งแวดล้อม โดยประกอบด้วย ๖ ยุทธศาสตร์ ได้แก่ ยุทธศาสตร์ชาติด้านความมั่นคง ยุทธศาสตร์ชาติด้านการสร้าง ความสามารถในการแข่งขัน ยุทธศาสตร์ชาติด้านการพัฒนาและเสริมสร้างศักยภาพทรัพยากรมนุษย์ ยุทธศาสตร์ชาติด้านการสร้างโอกาสและความเสมอภาคทางสังคม ยุทธศาสตร์ชาติด้านการสร้างการเติบโตบนคุณภาพชีวิตที่เป็นมิตรต่อสิ่งแวดล้อม และ ยุทธศาสตร์ชาติด้านการปรับสมดุลและพัฒนาระบบการบริหารจัดการภาครัฐ

๑.ยุทธศาสตร์ชาติด้านความมั่นคง

ยุทธศาสตร์ชาติด้านความมั่นคง มีเป้าหมายการพัฒนาที่สำคัญ คือ ประเทศชาติมั่นคง ประชาชนมีความสุข เน้นการบริหารจัดการสถานะแวดล้อมของประเทศให้มีความมั่นคง ปลอดภัย เอกราช อธิปไตย และมีความสงบเรียบร้อยในทุก ระดับ ตั้งแต่ระดับชาติ สังคม ชุมชน มุ่งเน้นการพัฒนาคน เครื่องมือ เทคโนโลยี และ ระบบฐานข้อมูลขนาดใหญ่ให้มีความพร้อมสามารถรับมือกับภัยคุกคามและภัยพิบัติได้ ทุกรูปแบบ และทุกระดับความรุนแรง ควบคู่ไปกับการป้องกันและแก้ไขปัญหาด้าน ความมั่นคงที่มีอยู่ในปัจจุบัน และที่อาจจะเกิดขึ้นในอนาคต ใช้กลไกการแก้ไขปัญหา แบบบูรณาการทั้งกับส่วนราชการ ภาคเอกชน ประชาสังคม และองค์กรที่ไม่ใช่รัฐ รวมถึงประเทศเพื่อนบ้าน และมิตรประเทศทั่วโลกบนพื้นฐานของหลักธรรมาภิบาล

๒.ยุทธศาสตร์ชาติ ด้านการสร้างความสามารถในการแข่งขัน

ยุทธศาสตร์ชาติด้านการสร้างความสามารถในการแข่งขัน มีเป้าหมาย การพัฒนาที่มุ่งเน้นการยกระดับ ศักยภาพของประเทศในหลากหลายมิติ บนพื้นฐาน แนวคิด ๓ ประการ ได้แก่ (๑) “ต่อยอดอดีต” โดยมองกลับไปที่รากเหง้าทางเศรษฐกิจ อัตลักษณ์ วัฒนธรรม ประเพณี วิถีชีวิต และจุดเด่นทางทรัพยากรธรรมชาติ ที่หลากหลาย รวมทั้งความได้เปรียบเชิงเปรียบเทียบของประเทศในด้านอื่น ๆ นำมา ประยุกต์ผสมผสานกับเทคโนโลยีและนวัตกรรม เพื่อให้สอดคล้องกับบริบทของเศรษฐกิจ และสังคมโลกสมัยใหม่ (๒) “ปรับปัจจุบัน” เพื่อปูทางสู่ออนาคต ผ่านการพัฒนาโครงสร้างพื้นฐานของประเทศในมิติต่าง ๆ ทั้งโครงข่ายระบบคมนาคมและขนส่ง โครงสร้างพื้นฐานวิทยาศาสตร์ เทคโนโลยี และดิจิทัล และการปรับสภาพแวดล้อม ให้เอื้อต่อการพัฒนาอุตสาหกรรมและบริการอนาคต และ (๓) “สร้างคุณค่าใหม่ ในอนาคต” ด้วยการเพิ่มศักยภาพของผู้ประกอบการ พัฒนาคนรุ่นใหม่ รวมถึงปรับ รูปแบบธุรกิจ เพื่อตอบสนองต่อความต้องการของตลาด ผสมผสานกับยุทธศาสตร์ ที่รองรับอนาคต บนพื้นฐานของการต่อยอดอดีต และปรับปัจจุบัน พร้อมทั้งการส่งเสริม และสนับสนุนจากภาครัฐ ให้ประเทศไทยสามารถสร้างฐานรายได้และการจ้างงานใหม่ ขยายโอกาสทางการค้าและการลงทุนในเวทีโลก ควบคู่ไปกับการยกระดับรายได้และ การกินดีอยู่ดี รวมถึงการเพิ่มขึ้นของคนชั้นกลางและลดความเหลื่อมล้ำของคน ในประเทศได้ในคราวเดียวกัน

๓. ยุทธศาสตร์ชาติด้านการพัฒนา และเสริมสร้างศักยภาพทรัพยากรมนุษย์

ยุทธศาสตร์ชาติด้านการพัฒนาและเสริมสร้างศักยภาพทรัพยากรมนุษย์ มีเป้าหมายการพัฒนาที่สำคัญเพื่อพัฒนาคนในทุกมิติและในทุกช่วงวัยให้เป็นคนดี เก่ง และมีคุณภาพ โดยคนไทยมีความพร้อมทั้งกาย ใจ สติปัญญา มีพัฒนาการที่รอบด้าน และมีสุขภาพที่ดีในทุกช่วงวัย มีจิตสาธารณะ รับผิดชอบต่อสังคมและผู้อื่น มัธยัสถ์ อดออม โอบอ้อมอารี มีวินัย รักชาติศรัทธาม และเป็นพลเมืองดีของชาติ มีหลักคิด ที่ถูกต้อง มีทักษะที่จำเป็นในศตวรรษที่ ๒๑ มีทักษะสื่อสารภาษาอังกฤษและภาษาที่ ๓ และอนุรักษ์ภาษาท้องถิ่น มีนิสัยรักการเรียนรู้และการพัฒนาตนเองอย่างต่อเนื่องตลอด ชีวิต สู่การเป็นคนไทยที่มีทักษะสูง เป็นนวัตกรรม นักคิด ผู้ประกอบการ เกษตรกรยุคใหม่ และอื่น ๆ โดยมีสัมมาชีพตามความถนัดของตนเอง

๔. ยุทธศาสตร์ชาติด้านการสร้างโอกาส และความเสมอภาคทางสังคม

ยุทธศาสตร์ชาติด้านการสร้างโอกาสและความเสมอภาคทางสังคม มีเป้าหมาย การพัฒนาที่สำคัญที่ให้ความสำคัญการดึงเอาพลังของภาคส่วนต่าง ๆ ทั้งภาคเอกชน ประชาสังคม ชุมชนท้องถิ่น มาร่วมขับเคลื่อน โดยการสนับสนุนการรวมตัวของ ประชาชนในการร่วมคิดร่วมทำเพื่อส่วนรวม การกระจายอำนาจและความรับผิดชอบต่อ ไปสู่กลไกบริหารราชการแผ่นดินในระดับท้องถิ่น การเสริมสร้างความเข้มแข็งของชุมชน ในการจัดการตนเอง และการเตรียมความพร้อมของประชากรไทยทั้งในมิติสุขภาพ เศรษฐกิจ สังคม และสภาพแวดล้อมให้เป็นประชากรที่มีคุณภาพ สามารถพึ่งตนเอง และทำประโยชน์แก่ครอบครัว ชุมชน และสังคมให้นานที่สุด โดยรัฐให้หลักประกัน การเข้าถึงบริการและสวัสดิการที่มีคุณภาพอย่างเป็นธรรมและทั่วถึง

๕. ยุทธศาสตร์ชาติด้านการสร้างการเติบโต บนคุณภาพชีวิตที่เป็นมิตรต่อสิ่งแวดล้อม

ยุทธศาสตร์ชาติด้านการสร้างการเติบโตบนคุณภาพชีวิตที่เป็นมิตรต่อ สิ่งแวดล้อม มีเป้าหมายการพัฒนาที่สำคัญเพื่อนำไปสู่การบรรลุเป้าหมายการพัฒนา ที่ยั่งยืนในทุกมิติ ทั้งมิติด้านสังคม เศรษฐกิจ สิ่งแวดล้อม ธรรมาภิบาล และความเป็น หุ้นส่วนความร่วมมือระหว่างกันทั้งภายในและภายนอกประเทศอย่างบูรณาการ ใช้พื้นที่ เป็นตัวตั้งในการกำหนดกลยุทธ์และแผนงาน และการให้ทุกฝ่ายที่เกี่ยวข้องได้เข้ามา มีส่วนร่วมในแบบทางตรงให้มากที่สุดเท่าที่จะเป็นไปได้ โดยเป็นการดำเนินการบน พื้นฐานการเติบโตร่วมกัน ไม่ว่าจะเป็ทางเศรษฐกิจ สิ่งแวดล้อม และคุณภาพชีวิต โดยให้ความสำคัญกับการสร้างสมดุลทั้ง ๓ ด้าน อันจะนำไปสู่ความยั่งยืนเพื่อคนรุ่น ต่อไปอย่างแท้จริง

๖. ยุทธศาสตร์ชาติด้านการปรับสมดุล และพัฒนาระบบการบริหารจัดการภาครัฐ

ยุทธศาสตร์ชาติด้านการปรับสมดุลและพัฒนาระบบการบริหารจัดการภาครัฐ มีเป้าหมายการพัฒนาที่สำคัญเพื่อปรับเปลี่ยนภาครัฐที่ยึดหลัก “ภาครัฐของประชาชน เพื่อประชาชนและประโยชน์ส่วนรวม” โดยภาครัฐต้องมีขนาดที่เหมาะสมกับบทบาท ภารกิจ แยกแยะบทบาทหน่วยงานของรัฐที่ทำหน้าที่ในการกำกับหรือในการให้บริการ ยึดหลักธรรมาภิบาล ปรับวัฒนธรรมการทำงานให้มุ่งผลสัมฤทธิ์และผลประโยชน์ ส่วนรวม มีความทันสมัย และพร้อมที่จะปรับตัวให้ทันต่อการเปลี่ยนแปลงของโลก อยู่ตลอดเวลา โดยเฉพาะอย่างยิ่งการนำนวัตกรรม เทคโนโลยีข้อมูลขนาดใหญ่ ระบบ การทำงานที่เป็นดิจิทัลเข้ามาประยุกต์ใช้อย่างคุ้มค่า และปฏิบัติงานเทียบได้กับ มาตรฐานสากล รวมทั้งมีลักษณะเปิดกว้าง เชื่อมโยงถึงกันและเปิดโอกาสให้ทุกภาคส่วน เข้ามามีส่วนร่วมเพื่อตอบสนองความต้องการของประชาชนได้อย่างสะดวก รวดเร็ว และโปร่งใส โดยทุกภาคส่วนในสังคมต้องร่วมกันปลูกฝังค่านิยมความซื่อสัตย์ สุจริต ความมัธยัสถ์ และสร้างจิตสำนึกในการปฏิเสธไม่ยอมรับการทุจริตประพฤติมิชอบอย่าง สิ้นเชิง นอกจากนี้ กฎหมายต้องมีความชัดเจน มีเพียงเท่าที่จำเป็น มีความทันสมัย มีความเป็นสากล มีประสิทธิภาพ และนำไปสู่การลด ความเหลื่อมล้ำและเอื้อต่อการ พัฒนา โดยกระบวนการยุติธรรมมีการบริหารที่มีประสิทธิภาพ เป็นธรรม ไม่เลือกปฏิบัติ และการอำนวยความสะดวกยุติธรรมตามหลักนิติธรรม

๑.๒ แผนพัฒนาเศรษฐกิจและสังคมแห่งชาติ ฉบับที่ ๑๓ (พ.ศ.๒๕๖๖ - ๒๕๗๐)

๑.๒.๑. ทิศทางของแผนพัฒนาเศรษฐกิจและสังคมแห่งชาติ ฉบับที่ ๑๓

ทิศทางของแผนพัฒนาฯ เพื่อให้ประเทศสามารถก้าวข้ามความท้าทายต่างๆเพื่อให้ “ประเทศไทยมีความมั่นคง มั่งคั่ง ยั่งยืน เป็นประเทศพัฒนาแล้ว ด้วยการพัฒนาตามหลักปรัชญาของเศรษฐกิจพอเพียง”

อาศัยหลักการและแนวคิด ๔ ประการ

๑.หลักปรัชญาเศรษฐกิจพอเพียง

๒.การสร้างความสามารถในการ “ล้มเหลว ลุกไว”

๓.เป้าหมายการพัฒนาอย่างยั่งยืนของสหประชาชาติ

๔.การพัฒนาเศรษฐกิจชีวภาพ เศรษฐกิจหมุนเวียน เศรษฐกิจสีเขียว

๑.๒.๒ วัตถุประสงค์การแผนพัฒนาเศรษฐกิจและสังคมแห่งชาติ ฉบับที่ ๑๓

มีวัตถุประสงค์เพื่อพลิกโฉมประเทศไทย “สังคมก้าวหน้า เศรษฐกิจสร้างมูลค่าอย่างยั่งยืน”

หมายถึงการสร้างการเปลี่ยนแปลงที่ครอบคลุมตั้งแต่ระดับโครงสร้าง นโยบายและกลไก เพื่อมุ่งเสริมสร้างสังคมที่ก้าวหน้า พลวัตของโลก และเกื้อหนุนให้คนไทยมีโอกาสที่จะพัฒนาตนเองได้เต็มศักยภาพ พร้อมทั้งการยกระดับกิจกรรมการผลิตและการให้บริการที่สามารถสร้างมูลค่าเพิ่มที่สูงขึ้นโดยอยู่บนพื้นฐานของความยั่งยืนทางสิ่งแวดล้อม

๑.๒.๓ เป้าหมายหลักของการพัฒนาจำนวน ๕ ประการ

๑.การปรับโครงสร้างภาคการผลิตและบริการสู่เศรษฐกิจฐานนวัตกรรม

๒. การพัฒนาคนสำหรับโลกยุคใหม่

๓. การมุ่งสู่สังคมแห่งโอกาสและความเป็นธรรม

๔.การเปลี่ยนผ่านการผลิตและบริโภคไปสู่ความยั่งยืน

๕.การเสริมสร้างความสามารถของประเทศในการรับมือกับการเปลี่ยนแปลงและความเสี่ยงภายใต้

บริบทโลกใหม่

๑.๒.๔ หมุดหมายการพัฒนา

มิติภาคการผลิตและบริการเป้าหมาย

หมุดหมายที่ ๑ ไทยเป็นประเทศชั้นนำด้านสินค้าเกษตรและเกษตรแปรรูปมูลค่าสูง

หมุดหมายที่ ๒ ไทยเป็นจุดหมายของการท่องเที่ยวที่เน้นคุณภาพและความยั่งยืน

หมุดหมายที่ ๓ ไทยเป็นฐานการผลิตยานยนต์ไฟฟ้าที่สำคัญของโลก

หมุดหมายที่ ๔ ไทยเป็นศูนย์กลางทางการแพทย์และสุขภาพมูลค่าสูง

หมุดหมายที่ ๕ ไทยเป็นประตูการค้าการลงทุนและยุทธศาสตร์ทางโลจิสติกส์ที่สำคัญของภูมิภาค

หมุดหมายที่ ๖ ไทยเป็นศูนย์กลางอุตสาหกรรมอิเล็กทรอนิกส์อัจฉริยะและอุตสาหกรรมดิจิทัลของ

อาเซียน

มิติโอกาสและความเสมอภาคทางเศรษฐกิจและสังคม

หมุดหมายที่ ๗ ไทยมีวิสาหกิจขนาดกลางและขนาดย่อมที่เข้มแข็ง มีศักยภาพสูง และสามารถ

แข่งขันได้

หมุดหมายที่ ๘ ไทยมีพื้นที่และเมืองอัจฉริยะที่น่าอยู่ ปลอดภัย เดิมโตได้อย่างยั่งยืน

หมุดหมายที่ ๙ ไทยมีความยากจนข้ามรุ่นลดลง และมีความคุ้มครองทางสังคมที่เพียงพอเหมาะสม

มิติความยั่งยืนของทรัพยากรธรรมชาติและสิ่งแวดล้อม

หมุดหมายที่ ๑๐ ไทยมีเศรษฐกิจหมุนเวียนและสังคมคาร์บอนต่ำ

หมุดหมายที่ ๑๑ ไทยสามารถลดความเสี่ยงและผลกระทบจากภัยธรรมชาติและเปลี่ยนแปลงสภาพ

ภูมิอากาศ

มติปัจจัยผลักดันการพลิกโฉมประเทศ

หมวดหมู่ที่ ๑๒ ไทยมีกำลังคนสมรรถนะสูง มุ่งเรียนรู้อย่างต่อเนื่อง ตอบใจยุทธศาสตร์พัฒนาแห่งอนาคต

หมวดหมู่ที่ ๑๓ ไทยมีภาครัฐที่ทันสมัย มีประสิทธิภาพ และตอบใจยุทธศาสตร์ประชาชน

๑.๓ แผนพัฒนาภาค/แผนพัฒนามูลุ่่มจังหวัด/แผนพัฒนาจังหวัด

๑.๓.๑ แผนพัฒนาภาคใต้

แนวคิดและทิศทางการพัฒนาภาคใต้ ภาคใต้มีแหล่งท่องเที่ยวทางทะเลที่มีชื่อเสียงระดับโลก และแหล่งท่องเที่ยวที่มีศักยภาพสามารถ สร้างรายได้ให้กับภาคทั้งพื้นที่ตอนในและชายฝั่งทะเลทั้งสองด้าน รวมทั้งมีระบบนิเวศชายฝั่งที่เป็นแหล่ง เพาะพันธุ์สัตว์น้ำตามธรรมชาติและเหมาะกับการเพาะเลี้ยงสัตว์น้ำชายฝั่ง ในขณะที่การผลิตภาคเกษตร ได้แก่ ยางพาราและปาล์มน้ำมันซึ่งเป็นแหล่งผลิตและแปรรูปที่สำคัญของประเทศยังเป็นแบบดั้งเดิม

นอกจากนี้ ภาคใต้มีความได้เปรียบด้านสภาพที่ตั้งทางภูมิศาสตร์ที่อยู่ใกล้เส้นทางการค้าโลก สามารถเชื่อมโยง การพัฒนา กับพื้นที่ภาคอื่นๆ ของประเทศ รวมทั้งภูมิภาคเอเชียใต้และเอเชียตะวันออก ดังนั้น การพัฒนาภาคใต้ควรพัฒนาการท่องเที่ยวให้เป็นมาตรฐานสากลเพื่อรักษาความมีชื่อเสียง ของแหล่งท่องเที่ยวระดับโลก

พร้อมกับพัฒนาแหล่งท่องเที่ยวที่มีศักยภาพให้เป็นที่รู้จักในระดับนานาชาติ ใช้เทคโนโลยีและนวัตกรรมในการผลิตและแปรรูปภาคเกษตรควบคู่กับการอนุรักษ์ทรัพยากรธรรมชาติ และสิ่งแวดล้อม รวมทั้งพัฒนาการเชื่อมโยงการค้า การลงทุน กับภูมิภาคต่างๆ ของโลก

เป้าหมายเชิงยุทธศาสตร์“ภาคใต้เป็นเมืองท่องเที่ยวพักผ่อนตากอากาศระดับโลก เป็นศูนย์กลางผลิตภัณ์ยางพาราและปาล์มน้ำมันของประเทศ และเมืองเศรษฐกิจเชื่อมโยงการค้าการลงทุนกับภูมิภาคอื่น ของโลก”

วัตถุประสงค์

๑ เพื่อพัฒนาการท่องเที่ยวของภาคให้เป็นแหล่งท่องเที่ยวคุณภาพชั้นนำของโลก

๒ เพื่อพัฒนาอุตสาหกรรมการแปรรูปยางพาราและปาล์มน้ำมันแห่งใหม่ของภาคและ เป็นมิตรกับสิ่งแวดล้อม

๓ เพื่อพัฒนาสินค้าเกษตรและอุตสาหกรรมเกษตรตลอดห่วงโซ่คุณค่าและเป็นมิตร กับสิ่งแวดล้อม

๔ เพื่อพัฒนาโครงสร้างพื้นฐานสนับสนุนการท่องเที่ยว การพัฒนาเขตอุตสาหกรรม และการเชื่อมโยงการค้าโลก

เป้าหมายและตัวชี้วัด

๑ มูลค่าผลิตภัณ์ภาคเพิ่มขึ้น

๒ ผลิตภัณ์ภาคเกษตรของภาคเพิ่มขึ้น

๓ ผลิตภัณ์มวลรวมภาคต่อหัวประชากรเพิ่มขึ้น

๔ รายได้จากการท่องเที่ยวเพิ่มขึ้น

ยุทธศาสตร์การพัฒนา

๑ ยุทธศาสตร์ที่ ๑ พัฒนาการท่องเที่ยวของภาคให้เป็นแหล่งท่องเที่ยวคุณภาพชั้นนำของโลก

๒ ยุทธศาสตร์ที่ ๒ พัฒนากอุตสาหกรรมการแปรรูปยางพาราและปาล์มน้ำมันแห่งใหม่ ของประเทศ

๓ ยุทธศาสตร์ที่ ๓ พัฒนาการผลิตสินค้าเกษตรหลักของภาคและสร้างความเข้มแข็ง สถาบันเกษตรกร

๔ ยุทธศาสตร์ที่ ๔ พัฒนาโครงสร้างพื้นฐานสนับสนุนการท่องเที่ยว การพัฒนา เขตอุตสาหกรรม และ การเชื่อมโยงการค้าโลก

๑.๓.๒ แผนพัฒนากลุ่มจังหวัด

๓๐/๑๒/๒๕๖๒

วิสัยทัศน์ (Vision)

“ศูนย์กลาง การเกษตร การท่องเที่ยวนานาชาติ มีระบบโลจิสติกส์ที่สมบูรณ์ เป็นมิตรกับสิ่งแวดล้อม ”
วิสัยทัศน์

ศูนย์กลางการเกษตร หมายถึง การมีความโดดเด่นในด้านใดด้านหนึ่ง เช่น ด้านปริมาณการผลิต (การปลูกหรือการเพาะเลี้ยง) ด้านการแปรรูป ด้านการตลาด หรือการสร้างมูลค่าทางเศรษฐกิจ

ศูนย์กลางการท่องเที่ยวนานาชาติ หมายถึง การมีความโดดเด่นในด้านจำนวนนักท่องเที่ยวและรายได้จากนักท่องเที่ยวต่างชาติ

มีระบบโลจิสติกส์ที่สมบูรณ์ หมายถึง การมีระบบคมนาคมที่เป็นเครือข่ายเชื่อมโยงกันทั้งทางบก ทางอากาศและทางน้ำ และเป็นปัจจัยพื้นฐานที่สนับสนุนการพัฒนา ด้านต่าง ๆ ของกลุ่มจังหวัด การเป็นมิตรกับสิ่งแวดล้อม หมายถึง การพัฒนาในทุกด้านของกลุ่มจังหวัด จะต้องไม่สร้าง ปัญหาต่อสิ่งแวดล้อม รวมทั้งต้องมียุทธศาสตร์การพัฒนาเพื่อป้องกัน หรือ แก้ไขปัญหาสิ่งแวดล้อมที่มีอยู่

พันธกิจ (Mission)

- พัฒนา การผลิต การแปรรูป และการบริหารจัดการ ปาล์มน้ำมัน ยางพารา และไม้ผล
- พัฒนาการประมง การเพาะเลี้ยงสัตว์น้ำเศรษฐกิจ รวมถึงการปศุสัตว์ที่สามารถสร้างความโดดเด่น
- พัฒนาทรัพยากรการท่องเที่ยว สร้างรูปแบบการท่องเที่ยวที่หลากหลาย การบริหารจัดการ และสร้างเครือข่ายการท่องเที่ยวระหว่างกลุ่มจังหวัด
- พัฒนาระบบโครงสร้างพื้นฐาน การขนส่ง และโลจิสติกส์ เพื่อรองรับการพัฒนาของกลุ่มจังหวัด
- อนุรักษ์ทรัพยากรธรรมชาติ สิ่งแวดล้อม ศิลปวัฒนธรรม และสภาพสังคมที่ดี

เป้าประสงค์รวม

- กลุ่มจังหวัดเป็นศูนย์กลาง การผลิตและแปรรูป ยางพารา ปาล์มน้ำมัน ของประเทศ
- เป็นกลุ่มจังหวัดชั้นนำด้านการเพาะเลี้ยงสัตว์น้ำเศรษฐกิจ และการเลี้ยงสัตว์เศรษฐกิจที่มีความโดดเด่นในพื้นที่
- กลุ่มจังหวัดเป็นสถานที่ท่องเที่ยวนานาชาติ ที่มีคุณภาพ และมีความหลากหลาย ของรูปแบบการท่องเที่ยว
- มีระบบโครงสร้างพื้นฐาน และระบบโลจิสติกส์ที่มีศักยภาพในการรองรับการพัฒนาด้านต่าง ๆ ของกลุ่ม
- กลุ่มจังหวัดมีทรัพยากรธรรมชาติที่สมบูรณ์ มีสิ่งแวดล้อม สภาพสังคมที่ดี

ประเด็นยุทธศาสตร์

- ยุทธศาสตร์ที่ ๑ พัฒนาการผลิต แปรรูป และการบริหารจัดการ พืชเศรษฐกิจหลัก (ปาล์มน้ำมัน ยางพารา ไม้ผล)
- ยุทธศาสตร์ที่ ๒ การเพิ่มผลผลิตจากการประมงชายฝั่ง การเพาะเลี้ยงสัตว์น้ำเศรษฐกิจและการเลี้ยงสัตว์เศรษฐกิจที่มีความโดดเด่นในพื้นที่
- ยุทธศาสตร์ที่ ๓ พัฒนาสู่การเป็นสถานที่ท่องเที่ยวนานาชาติ ที่มีคุณภาพ และมีความหลากหลาย ของรูปแบบการท่องเที่ยว
- ยุทธศาสตร์ที่ ๔ พัฒนาระบบโครงสร้างพื้นฐาน การขนส่ง และโลจิสติกส์ เพื่อรองรับการพัฒนาของกลุ่มจังหวัด
- ยุทธศาสตร์ที่ ๕ การพัฒนาสู่การเป็นเมืองสีเขียว และสังคมคุณภาพ

๑.๓.๓ แผนพัฒนาจังหวัดนครศรีธรรมราช

การกำหนดตำแหน่งและทิศทางการพัฒนาจังหวัด

จากกรอบนโยบายและศักยภาพ โอกาส ข้อจำกัด จังหวัดนครศรีธรรมราชจึงกำหนดตำแหน่งและทิศทางการพัฒนาจังหวัด โดยกำหนดวิสัยทัศน์จังหวัดนครศรีธรรมราชว่า “นครแห่งอารยธรรม นำอยู่น่าเที่ยว การเกษตรและอุตสาหกรรมยั่งยืน”

ยุทธศาสตร์การพัฒนาจังหวัดจังหวัดนครศรีธรรมราช

๑.) วิสัยทัศน์ “นครแห่งอารยธรรม นำอยู่น่าเที่ยว การเกษตรและอุตสาหกรรมยั่งยืน”

คำนิยามวิสัยทัศน์

นครแห่งอารยธรรม : นครศรีธรรมราชเมืองที่มีความหลากหลายทางศาสนา พลเมืองอยู่ร่วมกันอย่างเอื้ออาทร มีแหล่งบ่มเพาะบุคคลด้วยด้วยสถาบันการเรียนรู้ทั้งในและนอกระบบ และมีประเพณี วัฒนธรรมที่สืบทอดอย่างยาวนาน

นำอยู่น่าเที่ยว : เมืองที่ปลอดภัยจากอาชญากรรม อุบัติภัย ภัยพิบัติทางธรรมชาติ ชุมชนเข้มแข็ง เป็นที่อยู่อาศัยชั้นดี และประชาชนมีความสุข มีสุขภาพอนามัยดี ชุมชนมีความมั่นคงทางอาหารสูง เป็นเมืองอาหารปลอดภัย เมืองสีเขียวที่เป็นมิตรกับสิ่งแวดล้อม เมืองพลังงานสะอาด เมืองที่มีการจัดการทรัพยากรธรรมชาติ น้ำ การบริหารจัดการสิ่งแวดล้อมอย่างยั่งยืน เมืองที่มีระบบสาธารณสุข ระบบคมนาคมที่เชื่อมโยงทั้งทางบก ทางราง ทางน้ำ ทางอากาศอย่างครบวงจร ระบบโลจิสติกส์ได้มาตรฐาน ประชาชนมีความเป็นเจ้าบ้านที่ดี และเป็นคนมีอัธยาศัยไมตรีที่ดี เป็นเมืองแห่งท่องเที่ยวที่อบอุ่น

การเกษตรและอุตสาหกรรมยั่งยืน : นครศรีธรรมราชมีฐานเศรษฐกิจเข้มแข็งจากภายในจังหวัด เป็นแหล่งการผลิตทางการเกษตรที่มีความสมดุลของระบบนิเวศ และสภาพแวดล้อม มุ่งเน้นการผลิตที่มีคุณภาพ ปลอดภัย มีมาตรฐาน และเพิ่มมูลค่า ตรงตามความต้องการของผู้บริโภค และนำนวัตกรรม เทคโนโลยีอันทันสมัยมาประยุกต์ใช้ ส่งผลให้เกษตรกร ประชาชนชาวจังหวัดนครศรีธรรมราช มีงาน อาชีพ รายได้ การบริหารจัดการด้านโครงสร้างพื้นฐานการผลิตทางการเกษตรที่มีประสิทธิภาพสูงสุดในเรื่อง ดิน น้ำ และระบบชลประทาน รวมทั้งการจัดสรรที่ดินทำกิน เป็นเมืองที่เน้นการจัดการด้านการส่งเสริมการผลิตพืช สัตว์ ประมง การพัฒนาศักยภาพเกษตรกรสู่ Smart Farmer การพัฒนาองค์กรเกษตรกร ให้เข้มแข็งการบริหารจัดการฟาร์มสู่ Smart Farm ระบบการวางแผนการผลิต เพื่อการสร้างมูลค่าผ่านการแปรรูปและ การพัฒนาตลาดสินค้าเกษตร ที่มีความยั่งยืนและเชื่อมโยงเครือข่ายด้านการตลาดทั้งภายในและภายนอกประเทศ มีการแปรรูปเพิ่มคุณค่า มูลค่าสินค้าเกษตรสร้างผลตอบแทนเชิงเศรษฐกิจ และการประยุกต์ใช้นวัตกรรมด้านการเกษตรคู่ขนานภูมิปัญญาท้องถิ่น เศรษฐกิจเติบโตจากการท่องเที่ยว เป็นแหล่งท่องเที่ยวทางวัฒนธรรมและธรรมชาติ นิเวศน์ป่าเขา และทางทะเล และการท่องเที่ยวทางพุทธศาสนา เศรษฐกิจจากฐานการค้า การลงทุน การบริการ และอุตสาหกรรมที่เป็นมิตรกับสิ่งแวดล้อม ที่เติบโต และแข่งขันได้

๒.) จุดยืนการพัฒนาของจังหวัด

จากข้อมูลการวิเคราะห์ศักยภาพของจังหวัด และกำหนดทิศทางการพัฒนายุทธศาสตร์ในภาพรวมของจังหวัดนครศรีธรรมราช ได้กำหนดจุดยืนการพัฒนาของจังหวัด ๓ ประเด็น ดังนี้

๑. เมืองสืบสานศิลป วัฒนธรรม สงบสุข น่าเที่ยว
๒. เมืองเกษตรนวัตกรรม และอุตสาหกรรมสีเขียว
๓. ศูนย์กลางการคมนาคมขนส่ง และกระจายสินค้าของภาคใต้

๓.) เป้าหมายการพัฒนา

๑. เพิ่มรายได้จากการเกษตร อุตสาหกรรมและการท่องเที่ยว ยกกระดับมาตรฐานคุณภาพ
๒. เพิ่มรายได้จากการท่องเที่ยว
๓. ทรัพยากรธรรมชาติและสิ่งแวดล้อมได้รับการจัดการอย่างมีประสิทธิภาพและยั่งยืน
๔. ประชาชนยึดหลักธรรมะในการดำเนินชีวิต และมีคุณภาพชีวิตที่ดีขึ้น
๕. ศิลปวัฒนธรรม และประเพณีมีการสืบสานอย่างต่อเนื่อง

๔.) ประเด็นการพัฒนา

๑. การบริหารจัดการเกษตรและอุตสาหกรรมสู่มาตรฐานครบวงจรและเป็นมิตรกับสิ่งแวดล้อม
๒. การพัฒนาการท่องเที่ยวบนพื้นฐานธรรมะ ธรรมชาติและ ศิลปวัฒนธรรม
๓. การบริหารจัดการทรัพยากรธรรมชาติและสิ่งแวดล้อมอย่างยั่งยืน
๔. การพัฒนาคน ชุมชน และสังคมให้น่าอยู่ เข้มแข็งตามปรัชญาเศรษฐกิจพอเพียง
๕. การรักษาความมั่นคงและความสงบเรียบร้อย
๖. การส่งเสริมศาสนา ศิลปะ และวัฒนธรรม

๑.๔ ยุทธศาสตร์การพัฒนาขององค์กรปกครองส่วนท้องถิ่นในเขตจังหวัดนครศรีธรรมราช

วิสัยทัศน์ “ องค์กรหลักในการพัฒนา ยึดหลักธรรมาภิบาล และปรัชญาเศรษฐกิจพอเพียง ”

ยุทธศาสตร์การพัฒนา

- ยุทธศาสตร์ที่ ๑ การพัฒนาเศรษฐกิจ
- ยุทธศาสตร์ที่ ๒ การบริหารจัดการทรัพยากรธรรมชาติ สิ่งแวดล้อมและพลังงาน
- ยุทธศาสตร์ที่ ๓ การพัฒนาสังคมและคุณภาพชีวิต
- ยุทธศาสตร์ที่ ๔ การพัฒนาโครงสร้างพื้นฐาน
- ยุทธศาสตร์ที่ ๕ การเสริมสร้างธรรมาภิบาลและการบริหารกิจการบ้านเมืองที่ดี

๑.๕ ยุทธศาสตร์การพัฒนาอำเภอถ้าพรรณรา

วิสัยทัศน์: “ชุมชนเข้มแข็ง เมืองแห่งการเรียนรู้ หมู่บ้านน่าอยู่ สุขภาพดีถ้วนหน้า ประชากรร่วมใจ”

ประเด็นยุทธศาสตร์(Strategic Issue)

๑. การบริหารจัดการการเกษตรที่มีคุณภาพและครบวงจร
๒. การท่องเที่ยว
๓. การจัดการทรัพยากรธรรมชาติและสิ่งแวดล้อมที่ยั่งยืน
๔. การสร้างสังคมแห่งการเรียนรู้ และพอเพียง
๕. การสร้างสังคมอยู่ดีมีสุข

เป้าประสงค์

๑. ผลผลิตทางการเกษตรเพิ่มรายได้ให้กับเกษตรกรเพิ่มขึ้น
๒. การท่องเที่ยวอำเภอถ้าพรรณราที่เข้มแข็ง สร้างสุข สร้างคน สร้างงาน สร้างรายได้
๓. ทรัพยากรธรรมชาติและสิ่งแวดล้อมได้รับการจัดการอย่างมีประสิทธิภาพและใช้ประโยชน์อย่างยั่งยืน
๔. การบริหารจัดการภัยพิบัติและการอนุรักษ์และฟื้นฟูทรัพยากรน้ำอย่างมีประสิทธิภาพ
๕. ประชาชนมีคุณภาพชีวิตที่ดีทั้งตนเองได้ด้วยวิถีชีวิตแบบเศรษฐกิจพอเพียง
๖. ชุมชนเข้มแข็ง ประชาชนอยู่ดีมีสุข

๒. ยุทธศาสตร์ขององค์กรปกครองส่วนท้องถิ่น

ยุทธศาสตร์ขององค์การบริหารส่วนตำบลลือเสาะ

๑) วิสัยทัศน์

“ตำบลลือเสาะสะอาด สาธารณูปโภคครบครัน สร้างสรรค์คุณภาพชีวิตดี ประเพณีเด่น เน้นธรรมาภิบาล
ภายในปี ๗๐ ”

๒) พันธกิจ

๑. พัฒนาด้านระบบสาธารณูปโภค
๒. พัฒนาด้านคุณภาพชีวิต
๓. พัฒนาด้านการศึกษา การศาสนา และวัฒนธรรมประเพณี
๔. พัฒนาด้านการจัดการทรัพยากรธรรมชาติและสิ่งแวดล้อม
๕. พัฒนาด้านการเมือง การบริหาร และการปกครอง
๖. พัฒนาด้านเศรษฐกิจ
๗. พัฒนาด้านการกีฬาและนันทนาการ

๓) ยุทธศาสตร์

๑. การพัฒนาเส้นทางการคมนาคม สาธารณูปโภค สาธารณูปการ ผังเมือง และการควบคุมอาคาร
๒. การพัฒนาด้านสังคมและคุณภาพชีวิต
๓. การพัฒนาด้านศาสนา ศิลปวัฒนธรรม จารีตประเพณี ภูมิปัญญาท้องถิ่น
๔. การบริหารจัดการทรัพยากรธรรมชาติและสิ่งแวดล้อม
๕. การบริหารจัดการองค์กร

๔) เป้าประสงค์

๑. ประชาชนได้รับบริการด้านสาธารณูปโภค สาธารณูปการอย่างทั่วถึง ระบบผังเมืองและการควบคุมอาคารเป็นไปอย่างมีประสิทธิภาพ
๒. ปัญหาสังคมได้รับการแก้ไขและประชาชนมีคุณภาพชีวิตที่ดีมีภูมิคุ้มกันรู้เท่าทันโลก มีอาชีพ มีรายได้พอเพียง มีความมั่นคงทางเศรษฐกิจ
๓. ศาสนา ศิลปวัฒนธรรม จารีตประเพณีและภูมิปัญญาท้องถิ่นได้รับการทำนุบำรุง
๔. ชุมชนมีทรัพยากรธรรมชาติและสิ่งแวดล้อมยั่งยืน
๕. ประชาชนได้รับการบริการด้วยความเป็นธรรมโปร่งใสและมีส่วนร่วมในการพัฒนาท้องถิ่น

๕) เป้าหมาย และ ตัวชี้วัด

๑. การพัฒนาเส้นทางการคมนาคมได้มาตรฐานและครอบคลุมทั้งตำบล
๒. ระบบสาธารณูปโภค สาธารณูปการมีคุณภาพและให้บริการทั่วถึง
๓. มีการดำเนินการระบบผังเมืองและอาคารครอบคลุมทั้งตำบล
๔. ประชาชนมีคุณภาพชีวิตที่ดีขึ้น
๕. ประชาชนมีรายได้เพิ่มขึ้นในภาพรวมของตำบล
๖. มีผลิตภัณฑ์ทางการเกษตรของตำบลเพิ่มขึ้น
๗. ศิลปวัฒนธรรม ประเพณีได้รับการอนุรักษ์ไว้จากรุ่นสู่รุ่น
๘. มีการปลูกต้นไม้เพื่อการอนุรักษ์เพิ่มขึ้น
๙. ปัญหาเรื่องขยะมูลฝอยและสิ่งแวดล้อมลดลง
๑๐. การจัดเก็บภาษีในตำบลได้ ๑๐๐ เปอร์เซ็นต์
๑๑. บุคลากรมีความรู้และทักษะในการให้บริการแก่ประชาชนได้อย่างมีประสิทธิภาพ

๖) กลยุทธ์

๑. การพัฒนาด้านเส้นทางการคมนาคม สาธารณูปโภค สาธารณูปการ ผังเมืองและการควบคุมอาคาร

- พัฒนาเส้นทางการคมนาคม ระบบสาธารณูปโภค สาธารณูปการ ระบบผังเมืองและการควบคุมอาคาร

๒. การพัฒนาด้านสังคมและคุณภาพชีวิต

- พัฒนาด้านสาธารณสุข
- จัดระเบียบสังคมเพื่อความปลอดภัยในทรัพย์สิน
- พัฒนาและส่งเสริมอาชีพ
- พัฒนาด้านการศึกษา
- ส่งเสริมการกีฬาและนันทนาการ
- พัฒนาและส่งเสริมกลุ่มองค์กรสถาบันครอบครัวและผู้ด้อยโอกาส

๓. การพัฒนาด้านศาสนา ศิลปวัฒนธรรม จารีตประเพณีและภูมิปัญญาท้องถิ่น

- ส่งเสริมด้านศาสนา ศิลปวัฒนธรรม จารีตประเพณีและภูมิปัญญาท้องถิ่น

๔. การพัฒนาด้านการบริหารจัดการทรัพยากรธรรมชาติและสิ่งแวดล้อม

- การบริหารจัดการขยะ
- การอนุรักษ์และแก้ไขปัญหาทรัพยากรธรรมชาติและสิ่งแวดล้อม
- การส่งเสริมและพัฒนาแหล่งท่องเที่ยว

๕. การพัฒนาด้านการบริหารจัดการองค์กร

- การพัฒนาบุคลากร
- การพัฒนาองค์กรให้มีความพร้อมรองรับการถ่ายโอนภารกิจ
- การพัฒนาจัดเก็บรายได้
- การส่งเสริมการปกครองในระบบประชาธิปไตย

๗) นโยบายของนายกองค์การบริหารส่วนตำบลดุสิต

๑. นโยบายการพัฒนาในระบบสาธารณูปโภค มุ่งมั่นที่จะพัฒนาโครงสร้างพื้นฐานให้ได้มาตรฐาน เพื่อสนองความต้องการของประชาชนได้อย่างมีประสิทธิภาพและสอดคล้องกับแผนพัฒนาองค์การบริหารส่วนตำบล

๒. นโยบายการพัฒนาด้านคุณภาพชีวิตจะส่งเสริมและสนับสนุน ให้ตำบลดุสิตเป็นชุมชนที่ปลอดภัย น่าอยู่ และพัฒนาเกี่ยวกับคุณภาพชีวิตของประชาชนให้มีความเป็นอยู่ที่ดีขึ้น และสร้างโอกาสให้ทุกคนได้รับการบริการอย่างเท่าเทียมกัน

๓. นโยบายการพัฒนาด้านการศึกษา การศาสนา และวัฒนธรรมประเพณี จะส่งเสริมและสนับสนุน ระบบการศึกษาทั้งในระบบและนอกระบบอย่างต่อเนื่อง . และมีการส่งเสริมให้มีการเรียนรู้ของประชาชน ในตำบล พัฒนาระบบเครือข่ายสารสนเทศเพื่อการเรียนรู้ชุมชนตลอดจนการส่งเสริมจริยธรรม วัฒนธรรมท้องถิ่น และรักษา ประเพณีท้องถิ่นให้ยั่งยืน

๔. นโยบายการพัฒนาด้านการจัดการทรัพยากรธรรมชาติและสิ่งแวดล้อมจะส่งเสริมและสนับสนุน ปรับปรุงระบบสิ่งแวดล้อม ตลอดจนการบำบัดฟื้นฟูทรัพยากรธรรมชาติให้มีความสมบูรณ์ สร้างจิตสำนึกให้ ประชาชนมีส่วนร่วมในการอนุรักษ์ทรัพยากรธรรมชาติและสิ่งแวดล้อม เพื่อให้เกิดการใช้ประโยชน์อย่างคุ้มค่าสูงสุด

๕. นโยบายการพัฒนาด้านการเมือง การบริหาร และการปกครองจะบริหารงานโดยยึดหลัก ธรรมาภิบาล มุ่งเน้นความโปร่งใส และการมีส่วนร่วม

๖. นโยบายการพัฒนาด้านเศรษฐกิจ สนับสนุน ส่งเสริมกิจกรรมการประกอบอาชีพ การมีกลุ่มออม ชาติและอารามกลุ่มอาชีพต่างๆ ให้มีความเข้มแข็ง

๗. นโยบายการพัฒนาด้านการกีฬาและนันทนาการจะส่งเสริมและสนับสนุนให้ประชาชนมีสุขภาพร่างกายที่แข็งแรงทั้งทางด้านร่างกายและจิตใจ พร้อมทั้งสร้างวินัยให้กับชุมชน ส่งเสริมการเล่นกีฬาและการออกกำลังกาย ให้เยาวชนใช้เวลาว่างให้เกิดประโยชน์ห่างไกลจากสิ่งเสพติดทั้งปวง

๘) จุดยืนทางยุทธศาสตร์

จุดยืนทางยุทธศาสตร์ของ(Positioning) อบต.ดุดสิต

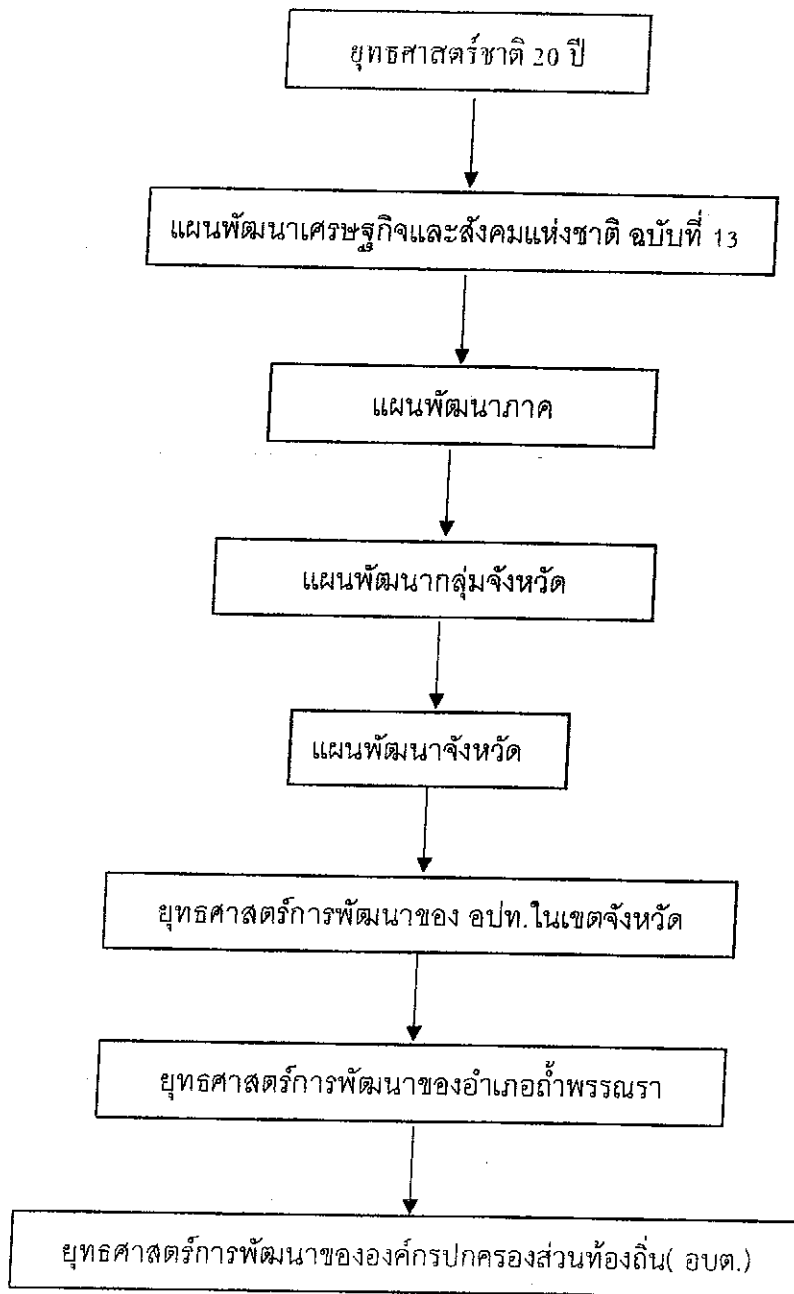
๑. พัฒนาระบบโครงสร้างพื้นฐานและระบบคมนาคมการสาธารณสุขปโภค ที่ได้มาตรฐานและทั่วถึง
๒. พัฒนาเศรษฐกิจ ส่งเสริมการค้าแหล่งเงินทุน สร้างรายได้และอาชีพ
๓. ส่งเสริมสนับสนุนการบริหารจัดการทรัพยากรธรรมชาติและสิ่งแวดล้อม
๔. พัฒนาการศึกษาศาธารณสุขและคุณภาพชีวิต
๕. ส่งเสริมและอนุรักษ์ ฟื้นฟูและสืบสาน ศิลปวัฒนธรรมจารีตประเพณี และภูมิปัญญาท้องถิ่นให้คงอยู่
๖. ส่งเสริมให้ประชาชนมีส่วนร่วมในการบริหารงานขององค์กรตามหลักการจัดการบ้านเมืองที่ดี
๗. พัฒนาบุคลากรและเทคโนโลยีเพื่อรองรับภารกิจการถ่ายโอน
๘. ประชาชนมีความปลอดภัยในชีวิตและทรัพย์สิน

๙) ความเชื่อมโยงของยุทธศาสตร์ในภาพรวม

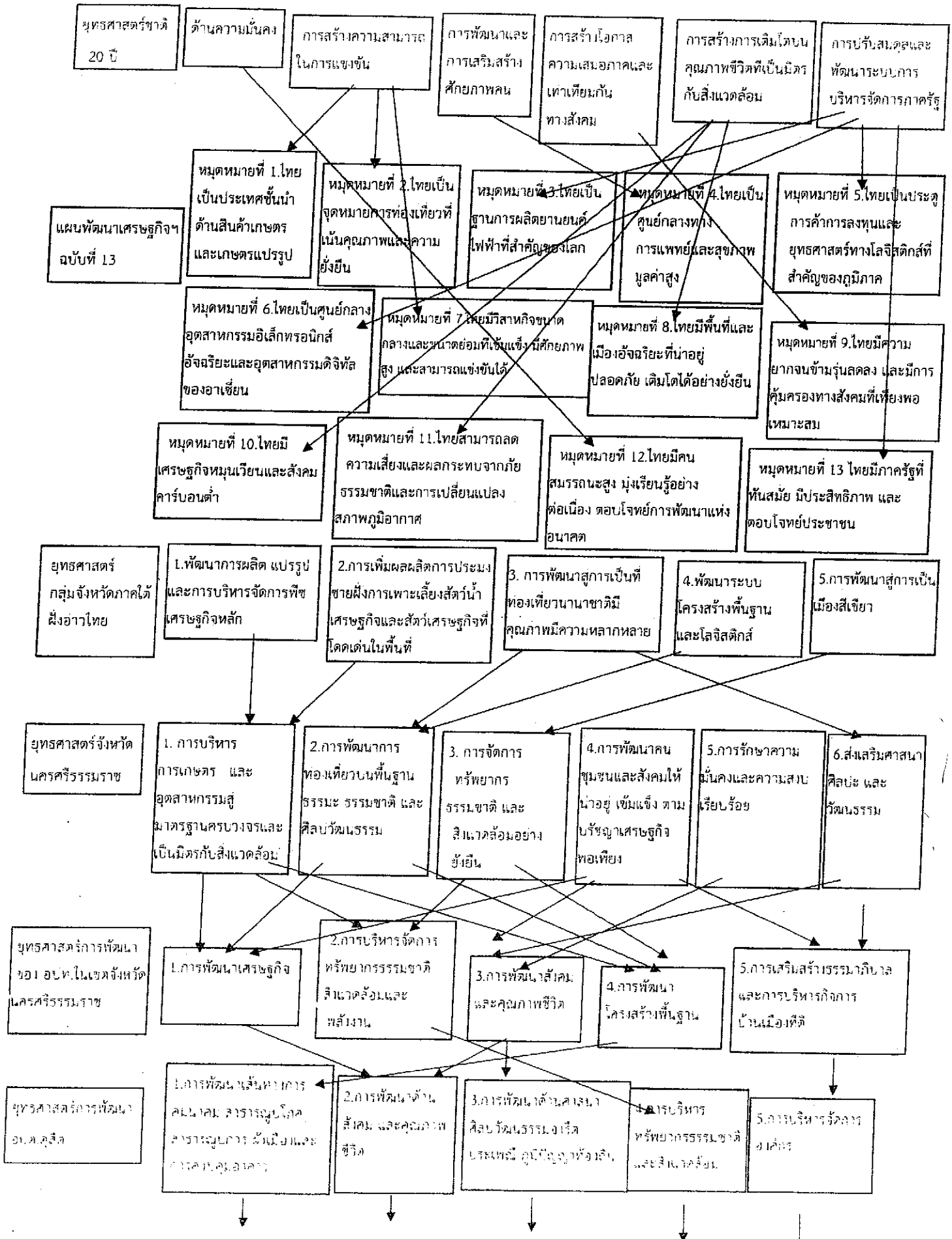
การจัดทำแผนพัฒนาท้องถิ่นขององค์การบริหารส่วนตำบลดุดสิต มีความเชื่อมโยงของยุทธศาสตร์ในภาพรวมตั้งแต่ระดับประเทศ จนถึงและระดับท้องถิ่น โดยจะเชื่อมโยงยุทธศาสตร์ในแต่ละยุทธศาสตร์ มาจากยุทธศาสตร์ชาติ ๒๐ ปี แผนพัฒนาเศรษฐกิจและสังคมแห่งชาติ แผนพัฒนาภาค แผนพัฒนากลุ่มจังหวัด แผนพัฒนาจังหวัด แผนพัฒนาองค์กรปกครองส่วนท้องถิ่นในเขตจังหวัด แผนพัฒนาอำเภอ จนถึงแผนพัฒนาของท้องถิ่น

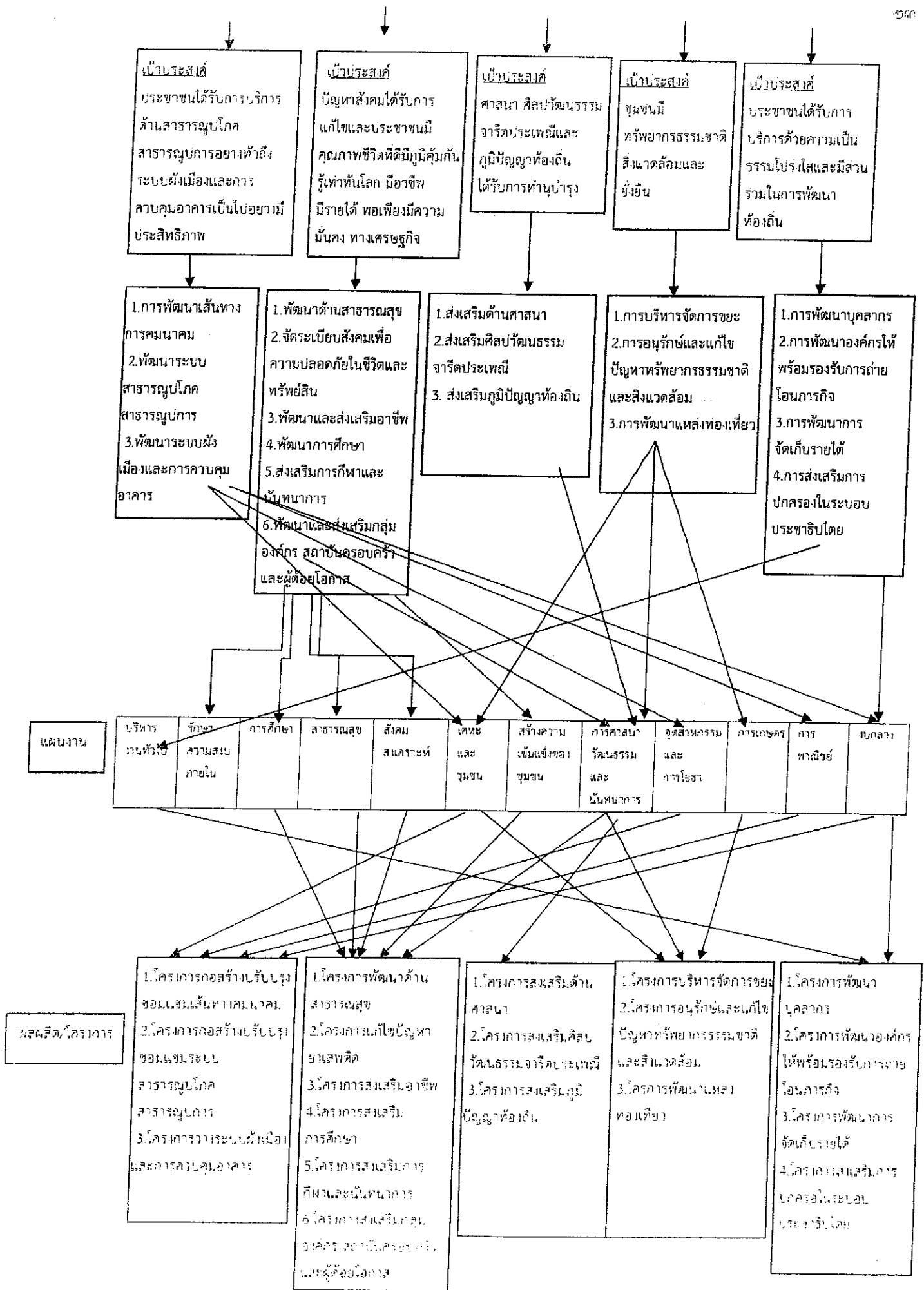
ซึ่งการกำหนดยุทธศาสตร์ในแต่ละด้านที่ต้องการพัฒนาต้องเชื่อมโยงกัน เพื่อจะสามารถกำหนดประเด็นการพัฒนา เป้าหมาย ตัวชี้วัด ไปในทิศทางเดียวกัน เช่น ยุทธศาสตร์ชาติ ๒๐ ปี ด้านการสร้างความสามารถในการแข่งขัน เชื่อมโยงกับ แผนพัฒนาเศรษฐกิจและสังคมแห่งชาติ ฉบับที่ ๑๒ ด้านการสร้างความเข้มแข็งทางเศรษฐกิจและการแข่งขันได้อย่างยั่งยืน เชื่อมโยงกับยุทธศาสตร์กลุ่มภาคใต้ฝั่งอ่าวไทย ด้านการบริหารจัดการเพื่อเพิ่มมูลค่าพืชเศรษฐกิจยางพาราและปาล์มน้ำมัน เชื่อมโยงกับยุทธศาสตร์จังหวัดนครศรีธรรมราช ด้าน การบริหารจัดการการเกษตรแบบครบวงจรเป็นเกษตรคุณภาพและนำนวัตกรรมเกษตรมาใช้เพื่อสร้างมูลค่าเพิ่มผลผลิตและสร้างรายได้ เชื่อมโยงกับยุทธศาสตร์การพัฒนาของ อบต.ในเขตจังหวัดนครศรีธรรมราช ด้าน การพัฒนาเศรษฐกิจ เชื่อมโยงกับยุทธศาสตร์การพัฒนาของ อบต.ดุดสิต ด้านการพัฒนาด้านสังคมและคุณภาพชีวิต

ความเชื่อมโยงยุทธศาสตร์ในภาพรวม

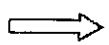


แผนผังความเชื่อมโยงยุทธศาสตร์ในภาพรวม





วิสัยทัศน์



ตำบลอุตสาหกรรม สาธารณูปโภคครบครัน สร้างสรรค์คุณภาพชีวิตดี
ประเพณีเด่น เน้นธรรมาภิบาล ภายในปี 70

ยุทธศาสตร์การพัฒนา
อุตสาหกรรม

1.การพัฒนาเส้นทางคมนาคม
สาธารณูปโภค สาธารณูปการ
ผังเมือง และการควบคุมอาคาร

2.การพัฒนาตำบลสังคม
และคุณภาพชีวิต

3.การพัฒนาด้านศาสนา
ศิลปวัฒนธรรม จารีต
ประเพณีภูมิปัญญาท้องถิ่น

4.การบริหารจัดการ
ทรัพยากรธรรมชาติ
สิ่งแวดล้อม

5.การบริหารจัดการ
องค์กร

เป้าประสงค์

ประชาชนได้รับการด้าน
สาธารณูปโภค
สาธารณูปการอย่างทั่วถึง
ระบบผังเมืองและการ
ควบคุมอาคารเป็นไปอย่างมี
ประสิทธิภาพ

ปัญหาสังคมได้รับการ
แก้ไขและประชาชนมี
คุณภาพชีวิตที่ดีมี
ภูมิคุ้มกันรู้เท่าทันโลก มี
อาชีพ มีรายได้พอเพียงมี
ความมั่นคงทางเศรษฐกิจ

ศาสนา ศิลปวัฒนธรรม
จารีตประเพณีและภูมิ
ปัญญาท้องถิ่นได้รับการ
ทำนุบำรุง

ชุมชนมี
ทรัพยากรธรรมชาติ
สิ่งแวดล้อมและยั่งยืน

ประชาชนได้รับการ
บริการด้วยความเป็นธรรม
โปร่งใสและมีส่วนร่วมใน
การพัฒนาท้องถิ่น

กลยุทธ์

1.พัฒนาเส้นทางคมนาคม
2.พัฒนาระบบสาธารณูปโภค
สาธารณูปการ
3.พัฒนาระบบผังเมืองและ
การควบคุมอาคาร

1.พัฒนาด้านสาธารณสุข
2.จัดระเบียบสังคมเพื่อความ
ปลอดภัยในชีวิตและทรัพย์สิน
3.พัฒนาและส่งเสริมอาชีพ
4.พัฒนาการศึกษา
5.ส่งเสริมการค้าและนิคมการค้า
6.พัฒนาและส่งเสริมกลุ่มองค์กร

1.ส่งเสริมด้านศาสนา
2.ส่งเสริมศิลปวัฒนธรรม
จารีตประเพณี
3.ส่งเสริมภูมิปัญญาท้องถิ่น

1.การบริหารจัดการขยะ
2.การอนุรักษ์และแก้ไข
ปัญหาทรัพยากรธรรมชาติ
และสิ่งแวดล้อม
3.การพัฒนาแหล่งท่องเที่ยว

1.การพัฒนาบุคลากร
2.การพัฒนาองค์กรให้
พร้อมรองรับการถ่ายโอน
ภารกิจ
3.พัฒนาการจัดเก็บ
รายได้
4.การส่งเสริมการปกครอง

แผนงาน

บริหารงาน ทั่วไป	การรักษาความ สงบภายใน	การศึกษา	สาธารณสุข	สังคม และการกีฬา	คณะและ ชุมชน	สร้างความ เข้มแข็งของ ชุมชน	การศาสนา วัฒนธรรม และ นิคมการค้า	อุตสาหกรรม และการโยธา	การเกษตร	การพาณิชย์	การคลัง
---------------------	--------------------------	----------	-----------	---------------------	-----------------	-----------------------------------	---	--------------------------	----------	------------	---------

๓. การวิเคราะห์เพื่อพัฒนาท้องถิ่น

๓.๑ การวิเคราะห์กรอบการจัดทำยุทธศาสตร์ขององค์กรปกครองส่วนท้องถิ่น (ใช้การวิเคราะห์ SWOT Analysis/Demand (Demand Analysis)/Global Demand และ Trend ปัจจุบันและสถานการณ์การเปลี่ยนแปลงที่มีผลต่อการพัฒนา อย่างน้อยต้องประกอบด้วย การวิเคราะห์ศักยภาพด้านเศรษฐกิจ ด้านสังคม ด้านการศึกษา ด้านผังเมือง ด้านเทคโนโลยี ด้านทรัพยากรธรรมชาติและสิ่งแวดล้อม)

ด้าน	จุดแข็ง/โอกาส	จุดอ่อน
ด้านเศรษฐกิจ	จุดแข็ง มีโครงสร้างการคมนาคมขนส่งสามารถติดต่อได้ตลอดพื้นที่ทั้งจังหวัดและถนนสายหลักทล. ๔๑ - มีภูมิประเทศ ภูมิอากาศรวมทั้งสภาวะแวดล้อมที่เหมาะสมแก่การทำเกษตร - มีสินค้าทางเกษตรที่สำคัญหลากหลาย	จุดอ่อน - ขาดการรวมกลุ่มที่เข้มแข็งเพื่อรวมกันเป็นกลุ่มผู้ผลิต - ปัญหาหนี้สินของเกษตรกร
	โอกาส - รัฐบาลส่งเสริมการปลูกพืชทดแทนพลังงาน เช่น ปาล์มน้ำมัน - ภาวะวิกฤตด้านอาหารโลกทำให้รัฐบาลให้ความสนใจและสนับสนุนส่งเสริมการปลูกพืชที่เป็นอาหารเพิ่มมากขึ้น	อุปสรรค - สภาวะเศรษฐกิจในระดับประเทศและระดับโลกที่ตกต่ำส่งผลต่อเศรษฐกิจไทย
ด้านโครงสร้างพื้นฐาน	จุดแข็ง - มีโครงข่ายการคมนาคมที่เชื่อมโยงกัน	จุดอ่อน - งบประมาณของ อบต.มีไม่เพียงพอต่อความต้องการที่จะพัฒนาด้านโครงสร้างพื้นฐานให้มีประสิทธิภาพและประสิทธิผลสูงสุด
	โอกาส - พ.ร.บ.การกระจายอำนาจแก่องค์กรปกครองส่วนท้องถิ่น พ.ศ.๒๕๕๒ ทำให้ อบต.มีรายได้เพื่อไปพัฒนาเรื่องโครงสร้างพื้นฐานและด้านอื่นๆ	อุปสรรค - สภาพแวดล้อมและความเปลี่ยนแปลงจากสภาพโลกร้อนทำให้เกิดภัยธรรมชาติที่รุนแรงขึ้นส่งผลกระทบต่อโครงสร้างพื้นฐาน ทำให้ถนนชำรุดและเสื่อมเร็ว - การบรรทุกเกินน้ำหนักทำให้ถนนเสียหายเร็วขึ้น
ด้านสังคม	จุดแข็ง - การมีองค์กรชุมชน เช่นกรรมการหมู่บ้าน กลุ่มสตรี กองทุนหมู่บ้าน, อสม. ฯลฯ ที่สนับสนุนช่วยเหลือและพัฒนา - ประชาชนมีระเบียบวินัย เคารพกฎเกณฑ์	จุดอ่อน - ปัญหาความไม่ปลอดภัยในชีวิตและทรัพย์สิน - ปัญหาการพนันและการแพร่ระบาดของยาเสพติด - กลุ่ม องค์กรไม่เข้มแข็ง - การศึกษา
	โอกาส - พ.ร.บ.กระจายอำนาจขององค์กรปกครองส่วนท้องถิ่น พ.ศ. ๒๕๕๒ ได้ให้อำนาจให้ อบต.จัดบริการสาธารณะด้านสวัสดิการชุมชนและสังคม ได้มากขึ้น - นโยบายของรัฐบาลในการป้องกันและแก้ไขปัญหายาเสพติดซึ่งถือเป็นวาระแห่งชาติ	อุปสรรค - การบังคับใช้กฎหมายไม่เข้มแข็ง จริงจัง

ด้าน	จุดแข็ง/โอกาส	จุดอ่อน
ด้านการศึกษา	จุดแข็ง - มีโรงเรียนชั้นประถม และมัธยม ในเขตพื้นที่หลายโรงเรียน	จุดอ่อน - โรงเรียนระดับอุดมศึกษาและมหาวิทยาลัย จะตั้งอยู่ห่างไกล
	โอกาส - รัฐบาลมีนโยบายเรียนฟรีลดภาระค่าใช้จ่าย - การมีหน่วยงานต่างๆให้ทุนการศึกษา	อุปสรรค - สภาพเศรษฐกิจที่ตกต่ำไม่สามารถทำให้ส่งเสริมให้เรียนในระดับสูงขึ้นไปได้
ด้านผังเมือง	จุดแข็ง - เป็นตำบลที่มีที่ดินเพื่อเกษตรกรรม ,การอนุรักษ์ป่าไม้,และที่ดินชนบทและเกษตรกรรม - มี พรบ.การผังเมือง พ.ศ. ๒๕๕๘	จุดอ่อน - ประชาชนยังไม่รู้จัก พรบ.การผังเมือง พ.ศ. ๒๕๕๘ เท่าที่ควร
	โอกาส - การส่งเสริมเกษตรกรรมตาม พรบ.การผังเมืองจากหน่วยงานของรัฐ	อุปสรรค - นายทุนเข้ามาดำเนินโครงการด้านอุตสาหกรรมในพื้นที่
ด้านเทคโนโลยี	จุดแข็ง - มีเทคโนโลยีสารสนเทศและเครื่องมือที่หลากหลาย ทันสมัยมาอำนวยความสะดวกในการให้บริการประชาชน และบริการข้อมูลข่าวสารทางราชการ เช่น ระบบอินเทอร์เน็ต ระบบ WIFI Face book, Web site ต่างๆ เป็นต้น	จุดอ่อน - ความก้าวหน้าของระบบเทคโนโลยีมีผลต่อกระบวนการ ทำงานและพฤติกรรมของบุคลากร
	โอกาส - ผู้บริหารสนับสนุนการใช้เทคโนโลยีในการพัฒนาท้องถิ่นและประเทศ	อุปสรรค - สัญญาณอินเทอร์เน็ตไม่ครอบคลุม
ด้านทรัพยากรธรรมชาติและสิ่งแวดล้อม	จุดแข็ง - สภาพแวดล้อมทางธรรมชาติยังมีสภาพค่อนข้างดี	จุดอ่อน - ขาดความร่วมมือและจิตสำนึกในการดำเนินการป้องกันและรักษาสิ่งแวดล้อม
	โอกาส - รัฐบาลมีนโยบายให้ความสำคัญกับการอนุรักษ์ทรัพยากรธรรมชาติรวมถึงการป้องกันและแก้ไขปัญหาสิ่งแวดล้อม	อุปสรรค - มีโรงงานอุตสาหกรรมในพื้นที่

ด้าน	จุดแข็ง/โอกาส	จุดอ่อน
ด้านการเมืองการบริหาร	จุดแข็ง -ประชาชนมีส่วนร่วมในการพัฒนาท้องถิ่น -มีความตื่นตัวทางการเมือง -ผู้นำมีความรู้ความสามารถในการพัฒนา	จุดอ่อน -ประชาชนยังขาดความรู้เรื่องกฎหมายที่เกี่ยวข้องกับประชาชน -ขาดบุคลากรผู้ปฏิบัติงานที่มีความรู้ความสามารถในบางสาขาของงาน
	โอกาส -รัฐบาลเน้นการให้สิทธิเสรีภาพแก่ประชาชน ส่งเสริมการกระจายอำนาจสู่ท้องถิ่นและเปิดโอกาสให้ประชาชนมีส่วนร่วม	อุปสรรค -งบประมาณที่ได้รับการจัดสรรมีน้อยไม่เพียงพอต่อการบริหาร
ด้านศาสนา วัฒนธรรมและประเพณี	จุดแข็ง -มีศาสนาพุทธเป็นเครื่องยึดเหนี่ยวจิตใจ -มีภูมิปัญญาท้องถิ่นที่มีศักยภาพในการพัฒนา -มีประเพณีวัฒนธรรมที่งดงามและมีการสืบทอด	จุดอ่อน -ประชาชนบางส่วนยึดติดกับวัตถุนิยมและการบริโภคสิ่งฟุ่มเฟือย -คนบางกลุ่มขาดคุณธรรม จริยธรรมและระเบียบวินัย
	โอกาส -รัฐบาลสนับสนุนให้แต่ละท้องถิ่นมีการอนุรักษ์ฟื้นฟูประเพณีวัฒนธรรม	อุปสรรค -การเข้าถึงสื่อต่างๆ ได้ง่ายขึ้นมีผลต่อเด็กเยาวชน ทำให้กระทำในสิ่งที่ไม่ถูกต้องได้ง่ายขึ้น

๓.๒ การประเมินสถานการณ์สภาพแวดล้อมภายนอกที่เกี่ยวข้อง

การประเมินสถานการณ์สภาพแวดล้อมภายนอกที่เกี่ยวข้องในการพัฒนาขององค์การบริหารส่วนตำบล เช่น ผลกระทบจากสภาพแวดล้อมทางเศรษฐกิจทั้งในและระหว่างประเทศที่เกี่ยวกับการดำเนินงานขององค์การบริหารส่วนตำบล เช่นสภาพเศรษฐกิจ นโยบายของรัฐบาล กระทรวง ทบวง กรม ที่เกี่ยวข้องกับการทำงานของท้องถิ่น การจัดสรรงบประมาณในการบริการด้านสาธารณะให้กับ อปท. สภาพแวดล้อมทางสังคม เช่น ระดับการศึกษาและอัตรารู้หนังสือของประชาชน การตั้งถิ่นฐานและการอพยพของประชาชน ลักษณะชุมชน ขนบธรรมเนียมประเพณี ค่านิยม ความเชื่อและวัฒนธรรม สภาพแวดล้อมทางการเมือง เช่น พระราชบัญญัติ พระราชกฤษฎีกา มติคณะรัฐมนตรี และสภาพแวดล้อมทางเทคโนโลยี หมายถึง กรรมวิธีใหม่ๆ และพัฒนาการทางด้านเครื่องมือ อุปกรณ์ที่จะช่วยเพิ่มประสิทธิภาพในการผลิตและให้บริการสภาพแวดล้อมขององค์กร ปัจจัยใดที่สามารถส่งผล กระทบประโยชน์ ทั้งทางตรงและทางอ้อมต่อการดำเนินการขององค์กรในระดับมหภาคและองค์กรสามารถกลายข้อดีเหล่านี้มาเสริมสร้างให้ หน่วยงานเข้มแข็งขึ้นได้ อุปสรรคทางสภาพแวดล้อม (T-Threats) เป็นการวิเคราะห์ว่าปัจจัยภายนอกองค์กรปัจจัยใดที่สามารถส่งผล กระทบในระดับมหภาคในทางที่จะก่อให้เกิดความเสียหายทั้งทางตรงและทางอ้อม ซึ่งองค์กรจำต้อง หลีกเสี่ยง หรือปรับสภาพองค์กรให้มีความแข็งแกร่งพร้อมที่จะเผชิญแรงกระแทกดังกล่าวได้

ส่วนที่ ๓ การนำแผนพัฒนาท้องถิ่นไปสู่การปฏิบัติ

๓.๑ ยุทธศาสตร์การพัฒนาและยุทธศาสตร์ระดับมหภาคเพื่อนำไปสู่การปฏิบัติ

ที่	ยุทธศาสตร์	แผนพัฒนาเศรษฐกิจฯ จ.13	SDGs	ยุทธศาสตร์จังหวัด	ยุทธศาสตร์ การพัฒนาด้าน ท้องถิ่นในเขต จังหวัด	ยุทธศาสตร์ อปท.	กลยุทธ์	แผนงาน	หน่วยงาน รับผิดชอบ
1	พัฒนาระบบขนส่ง	หมวดที่ 12.ไทยมีคน สูงวัยและสูง มุ่งรับรู้อย่าง ต่อเนื่อง โดยใส่ใจการพัฒนา ด้านคน	-	4.การพัฒนาคน ชุมชนและ สังคมให้นายอยู่ เข้มแข็ง ตามปรัชญาเศรษฐกิจพอเพียง	3.การพัฒนาสังคม และคุณภาพชีวิต	การพัฒนาในด้านสังคมและ คุณภาพชีวิต	พัฒนาด้านสาธารณสุข จัดระเบียบสังคมเพื่อความ ปลอดภัยในทรัพย์สิน พัฒนาและส่งเสริมอาชีพ พัฒนาด้านการศึกษา ส่งเสริมการกีฬาและ นันทนาการ พัฒนาและส่งเสริมกลุ่ม สถาบันครอบครัวและ ผู้ด้อยโอกาส	การศึกษาความสงบ ภายใน การศึกษา สาธารณสุข สังคมสงเคราะห์ สร้างศรัทธาเข้มแข็ง ของชุมชน	สำนักงานปลัด จังหวัด
2	การส่งเสริมอุตสาหกรรม ในภาคเชิงพื้นที่	หมวดที่ 1.ไทยเป็นประเทศชั้น นำด้านสินค้าเกษตรและเกษตร แปรรูปอุตสาหกรรม	-	1. การบริหารการเกษตร และอุตสาหกรรมสู่มาตรฐาน ครบวงจรและเป็นมิตรกับ สิ่งแวดล้อม 2. การพัฒนาการ ท่องเที่ยวบนพื้นฐาน ธรรมชาติ และ ศิลปวัฒนธรรม	1.การพัฒนา เศรษฐกิจ	การพัฒนาในด้านสังคมและ คุณภาพชีวิต	พัฒนาและส่งเสริมอาชีพ การพัฒนาและส่งเสริมอาชีพ ผู้ด้อยโอกาส	การพาณิชย์ สร้างความเข้มแข็ง ของชุมชน อุตสาหกรรมและการ โยธา	กองช่าง สำนักงานปลัด จังหวัด เมือง

ที่	ยุทธศาสตร์	แผนพัฒนาเศรษฐกิจ 9.13	SDGs	ยุทธศาสตร์จังหวัด	ยุทธศาสตร์การ พัฒนาท้องถิ่นใน เขตจังหวัด	ยุทธศาสตร์ อปท.	กลยุทธ์	แผนงาน	หน่วยงาน รับผิดชอบหลัก
				3.การจัดการทรัพยากร ธรรมชาติ และสิ่งแวดล้อมอย่าง ยั่งยืน		การพัฒนาการ บริหารจัดการ ทรัพยากรธรรมชาติและ สิ่งแวดล้อม	<ul style="list-style-type: none"> - การบริหารจัดการขยะ - การอนุรักษ์และแก้ไขปัญหา ทรัพยากรธรรมชาติและ สิ่งแวดล้อม - ส่งเสริมและพัฒนาแหล่ง ท่องเที่ยว 	การศาสนา วัฒนธรรมและ นันทนาการ	กองการศาสนา
					2.การบริหารจัดการ ทรัพยากรธรรมชาติและ สิ่งแวดล้อมและ พลังงาน	การพัฒนาการ บริหารจัดการ ทรัพยากรธรรมชาติและ สิ่งแวดล้อม	<ul style="list-style-type: none"> - การบริหารจัดการขยะ - การอนุรักษ์และแก้ไขปัญหา ทรัพยากรธรรมชาติและ สิ่งแวดล้อม - ส่งเสริมและพัฒนาแหล่ง ท่องเที่ยว 	การศาสนา วัฒนธรรมและ นันทนาการ	กองการศาสนา
				1.การบริหารการเกษตร และ อุตสาหกรรมสู่มาตรฐานครบวงจร และเป็นมิตรกับสิ่งแวดล้อม	1.การพัฒนาเศรษฐกิจ	การพัฒนาต้นสังคม และคุณภาพชีวิต	พัฒนาและส่งเสริมอาชีพ	สร้างความเข้มแข็ง ของชุมชน	สำนักงานปลัด
4.	การพัฒนาและ ยกระดับ คุณภาพคน	พหุสาขาที่ 7 ไทยมีสภาพ ชนบทและชนบทที่ยั่งยืน เข้มแข็ง มีคุณภาพสูง และ สามารถแข่งขันได้ พหุสาขาที่ 4 ไทยเป็นศูนย์ กลางทางเทคโนโลยีและสุขภาพ อุตสาหกรรม		4.การพัฒนาคน ชุมชนและสังคมให้ น่าอยู่ เข้มแข็งตามปรัชญาเศรษฐกิจ พอเพียง	3.การพัฒนาสังคม และคุณภาพชีวิต	การพัฒนาต้นสังคม และคุณภาพชีวิต	พัฒนาต้นสาธาณสุข	สาธารณสุข สิ่งแวดล้อม	สำนักงานปลัด

ที่	ยุทธศาสตร์	แผนพัฒนาเศรษฐกิจฯ ณ. ๑๓๓	SDGs	ยุทธศาสตร์จังหวัด	ยุทธศาสตร์การพัฒนาท้องถิ่นในเขตจังหวัด	ยุทธศาสตร์ อบท.	กลยุทธ์	แผนงาน	หน่วยงาน
5	การส่งเสริมการเติบโตบนคุณภาพชีวิตที่เป็นมิตรกับสิ่งแวดล้อม	ยุทธศาสตร์ที่ 10. ไทยมีเศรษฐกิจหมุนเวียนและสังคมคาร์บอนต่ำ	-	1. การบริหารการเกษตร และอุตสาหกรรมสู่มาตรฐานคาร์บอนสูงและเป็นมิตรกับสิ่งแวดล้อม	ยุทธศาสตร์การพัฒนาด้านสิ่งแวดล้อมและคุณภาพชีวิต	การพัฒนาด้านสังคมและคุณภาพชีวิต	- การพัฒนาและส่งเสริมอาชีพ - การบริหารจัดการขยะ - การอนุรักษ์และแก้ไขปัญหาทรัพยากรธรรมชาติและสิ่งแวดล้อม	การเกษตร วิสาหกิจชุมชนและ นันทนาการ	กรมการช่าง สำนักงานส่งเสริม
		ยุทธศาสตร์ที่ 11. ไทยสามารถลดความเสี่ยงและผลกระทบจากภัยธรรมชาติและการเปลี่ยนแปลงสภาพภูมิอากาศ	-	3. การจัดการทรัพยากรธรรมชาติ และสิ่งแวดล้อมอย่างยั่งยืน	ยุทธศาสตร์การพัฒนาด้านทรัพยากรธรรมชาติและสิ่งแวดล้อม	การพัฒนาการบริหารจัดการทรัพยากรธรรมชาติและสิ่งแวดล้อม	- การบริหารจัดการขยะ - การอนุรักษ์และแก้ไขปัญหาทรัพยากรธรรมชาติและสิ่งแวดล้อม	การศาสนา วัฒนธรรมและ นันทนาการ	กองการศึกษาฯ
		ยุทธศาสตร์ที่ 8. ไทยมีพื้นที่และเมืองที่ยั่งยืนที่อยู่ ปกติอยู่ดีได้ได้อย่างยั่งยืน	-	2. การพัฒนาการท่องเที่ยวบนพื้นฐาน ธรรมชาติ และ วัฒนธรรม ศิลปวัฒนธรรม	ยุทธศาสตร์ด้านโครงสร้างพื้นฐาน	1. การพัฒนาเส้นทางคมนาคม สาธารณูปโภค สาธารณูปการ	พัฒนาเส้นทางคมนาคม ระบบสาธารณูปโภค สาธารณูปการ ระบบผังเมือง และการควบคุมอาคาร	การศาสนา วัฒนธรรมและ นันทนาการ	กองการศึกษาฯ
		ยุทธศาสตร์ที่ 5. ไทยเป็นประตูการค้าการลงทุนและอุตสาหกรรมทางดิจิทัลที่สำคัญของภูมิภาค	-	2. การพัฒนาการท่องเที่ยวบนพื้นฐาน ธรรมชาติและ วัฒนธรรม ศิลปวัฒนธรรม	ยุทธศาสตร์ด้านโครงสร้างพื้นฐาน	1. การพัฒนาเส้นทางคมนาคม สาธารณูปโภค สาธารณูปการ	พัฒนาเส้นทางคมนาคม ระบบสาธารณูปโภค สาธารณูปการ ระบบผังเมือง และการควบคุมอาคาร	อุตสาหกรรมและการโยธา เฉพาะและชุมชน	กองช่าง
		ยุทธศาสตร์ที่ 13. ไทยมีภาครัฐที่ทันสมัย มีประสิทธิภาพ และตอบโจทย์ประชาชน	-	4. การพัฒนาคน ชุมชนและสังคมให้น่าอยู่ เข้มแข็ง ตามปรัชญาเศรษฐกิจพอเพียง	ยุทธศาสตร์การพัฒนาด้านการบริหารจัดการ	การพัฒนาการบริหารจัดการ	- การพัฒนาบุคลากร - การพัฒนาองค์กรให้มีความพร้อมรองรับการถ่ายโอน - การพัฒนาจัดเก็บรายได้ - การส่งเสริมการปกครองในระบอบประชาธิปไตย	อุตสาหกรรมและการโยธา บริหารงานทั่วไป	กองช่าง สำนักงานส่งเสริม

บัญชีสรุปโครงการพัฒนา

แผนพัฒนาท้องถิ่น (พ.ศ. 2566 -2570) ฉบับเพิ่มเติม ครั้งที่ 2 ประจำปี พ.ศ. 2566

แบบ ปจ.01

องค์การบริหารส่วนตำบลคูสิด อำเภอดำพระพรหม จังหวัดนครศรีธรรมราช

ยุทธศาสตร์	ปี 2566		ปี 2567		ปี 2568		ปี 2569		ปี 2570		รวม 5 ปี	
	จำนวนโครงการ	งบประมาณ (บาท)	จำนวนโครงการ	งบประมาณ (บาท)	จำนวนโครงการ	งบประมาณ (บาท)	จำนวนโครงการ	งบประมาณ (บาท)	จำนวนโครงการ	งบประมาณ (บาท)	จำนวนโครงการ	งบประมาณ (บาท)
1) ยุทธศาสตร์การพัฒนาเส้นทางคมนาคม สาธารณูปโภค												
สาธารณูปการ และผังเมืองและการควบคุมอาคาร												
กลยุทธ์ การพัฒนาเส้นทางคมนาคม												
1.1 แผนงานเตหะและชุมชน	2	752,700	2	752,700	0	0	0	0	0	0	4	1,505,400
กลยุทธ์ การพัฒนาระบบสาธารณูปโภค												
1.2 แผนงานอุตสาหกรรมและการโยธา	17	87,424,440	17	87,424,440	17	87,424,440	17	87,424,440	17	87,424,440	85	437,122,200
รวม	19	88,177,140	19	88,177,140	17	87,424,440	17	87,424,440	17	87,424,440	89	438,627,600
2) ยุทธศาสตร์การพัฒนาสังคมและคุณภาพชีวิต												
กลยุทธ์ จัดระเบียบสังคมเพื่อความปลอดภัยในชีวิตและทรัพย์สิน												
2.1 แผนงานการรักษาสภาพร่างกาย												
กลยุทธ์ พัฒนาการศึกษา												
2.2 แผนงานการศึกษา												
กลยุทธ์ พัฒนาศาสนา												
2.3 แผนงานสาธารณสุข												
กลยุทธ์ พัฒนาและส่งเสริมอาชีพ												
2.4 แผนงานสังคมสงเคราะห์												
กลยุทธ์ จัดระเบียบสังคมเพื่อความปลอดภัยในชีวิตและทรัพย์สิน												
และพัฒนากลุ่มองค์กร												
2.5 แผนงานสร้างความเข้มแข็งของชุมชน												

บัญชีโครงการพัฒนา

แผนพัฒนาท้องถิ่น (พ.ศ. 2566 - 2570) ฉบับเพิ่มเติม ครั้งที่ 2 ประจำปี พ.ศ. 2566

องค์การบริหารส่วนตำบลอุทัยพัฒนา จังหวัดนครศรีธรรมราช

แบบ ผ.บ.1

ยุทธศาสตร์	ปี 2566		ปี 2567		ปี 2568		ปี 2569		ปี 2570		รวม 5 ปี	
	จำนวนโครงการ	งบประมาณ (บาท)	จำนวนโครงการ	งบประมาณ (บาท)	จำนวนโครงการ	งบประมาณ (บาท)	จำนวนโครงการ	งบประมาณ (บาท)	จำนวนโครงการ	งบประมาณ	จำนวนโครงการ	งบประมาณ (บาท)
ยุทธศาสตร์ส่งเสริมการปกครอง การพัฒนาบุคลากร และกาพัฒนาองค์กรให้รองรับการขยายโอกาสกิจ 2.6 แผนงานงบประมาณต่าง	-	-	-	-	-	-	-	-	-	-	-	-
รวม	0	0	0	0	0	0	0	0	0	0	0	0
3) ยุทธศาสตร์การพัฒนาด้านศาสนา ศิลปวัฒนธรรม จริตประเพณี ภูมิปัญญาท้องถิ่น												
กลยุทธ์ ส่งเสริมศาสนา ส่งเสริมศิลปวัฒนธรรม จริตประเพณี และส่งเสริมการกีฬาและนันทนาการ												
3.1 แผนงานการศาสนา วัฒนธรรมและนันทนาการ												
รวม	0	0	0	0	0	0	0	0	0	0	0	0
4) ยุทธศาสตร์การบริหารจัดการทรัพยากรธรรมชาติและสิ่งแวดล้อม												
กลยุทธ์ พัฒนา และส่งเสริมกลุ่มองค์กร												
4.1 แผนงานการบริหารความเข้มแข็งของชุมชน												
กลยุทธ์ ส่งเสริมศาสนา ส่งเสริมศิลปวัฒนธรรม จริตประเพณี และส่งเสริมกีฬาและนันทนาการ												
4.2 แผนงานศาสนา วัฒนธรรมและนันทนาการ												

3.2 บัญชีโครงการพัฒนาท้องถิ่น

บัญชีสรุปโครงการพัฒนา

แผนพัฒนาท้องถิ่น (พ.ศ. 2566 - 2570) ฉบับเพิ่มเติม ครั้งที่ 2 ประจำปี พ.ศ. 2566

แบบ ป.01

องค์การบริหารส่วนตำบลคูสิด อำเภอดำพระသာ จังหวัดนครศรีธรรมราช

ยุทธศาสตร์	ปี 2566		ปี 2567		ปี 2568		ปี 2569		ปี 2570		รวม 5 ปี	
	จำนวนโครงการ	งบประมาณ (บาท)	จำนวนโครงการ	งบประมาณ (บาท)	จำนวนโครงการ	งบประมาณ (บาท)	จำนวนโครงการ	งบประมาณ (บาท)	จำนวนโครงการ	งบประมาณ (บาท)	จำนวนโครงการ	รวม 5 ปี
กลยุทธ์ การอนุรักษ์และแก้ไขปัญหามลพิษทางธรรมชาติ และสิ่งแวดล้อม	-	-	-	-	-	-	-	-	-	-	-	-
4.3 แผนงานการเกษตร	0	0	0	0	0	0	0	0	0	0	0	0
5. ยุทธศาสตร์การพัฒนาการบริหารจัดการองค์กร												
กลยุทธ์ การพัฒนาองค์กร ให้พร้อมรองรับสถานศึกษาโอน และการส่งเสริมการปกครอง												
5.1 แผนงานบริหารงานทั่วไป	0	0	0	0	0	0	0	0	0	0	0	0
รวม	19	88,177,140	19	88,177,140	17	87,424,440	0	87,424,440	17	87,424,440	89	438,627,600
รวมทั้งสิ้น												

รายละเอียดโครงการพัฒนา

แผนพัฒนาท้องถิ่น (พ.ศ.2566 - 2570)ฉบับเพิ่มเติม ครั้งที่ 2 ประจำปี พ.ศ. 2566

องค์การบริหารส่วนตำบลคูคต อำเภออู่ทอง จังหวัดนครศรีธรรมราช

ก.ยุทธศาสตร์ชาติ 20 ปี ยุทธศาสตร์ที่ 2 การสร้างความสามารถในการแข่งขัน

ข. แผนพัฒนาเศรษฐกิจและสังคมแห่งชาติ ฉบับที่ 13 หมวดที่ 13 ยุทธศาสตร์ที่ 2 ไทยเป็นจุดหมายการท่องเที่ยวที่เน้นคุณภาพและความยั่งยืน

ค. Sustainable Development Goals:SDGs เป้าหมายที่

ง.ยุทธศาสตร์จังหวัดที่ 1 ซึ่งการบริหารจัดการเกษตรและอุตสาหกรรมฐานนวัตกรรมและเป็นมิตรกับสิ่งแวดล้อม

จ.ยุทธศาสตร์การพัฒนาของ อปท. ในจังหวัดที่ ยุทธศาสตร์ที่ 4 การพัฒนาต้นแบบโครงสร้างพื้นฐาน

1.ยุทธศาสตร์การพัฒนาเส้นทางคมนาคม สาธารณูปโภค สาธารณูปการผังเมืองและการควบคุมอาคาร

1.1 กศยพ. พัฒนาเส้นทางคมนาคมระบบสาธารณูปโภค สาธารณูปการ ระบบผังเมือง และการควบคุมอาคาร

(1) แผนงานและกลุ่มงาน

ที่	โครงการ	วัตถุประสงค์	เป้าหมาย (ผลผลิตของโครงการ)	ปีงบประมาณ					ตัวชี้วัด (KPI)	ผลที่คาดว่าจะได้รับ	แบบ พ.02 หน่วยงาน ที่รับผิดชอบ
				2566 (บาท)	2567 (บาท)	2568 (บาท)	2569 (บาท)	2570 (บาท)			
1	โครงการขยายเขตระบบจำหน่ายไฟฟ้าของระบบประปา หมู่ที่ 1	เพื่อให้มีไฟฟ้าใช้ในการผลิตน้ำประปาพื้นที่ หมู่ที่ 1	ลดต้นทุนงบประมาณให้ทำการไฟฟ้า ส่วนภูมิภาคอำเภอทุ่งใหญ่เพื่อขยายเขตระบบจำหน่ายไฟฟ้าและติดตั้งหม้อแปลง ภายในพื้นที่ตำบลคูคต	383,500	383,500	-	-	-	มีการขยายเขตไฟฟ้าและติดตั้งหม้อแปลง	มีไฟฟ้าในการผลิตน้ำประปา	กองช่าง
2	โครงการขยายเขตระบบจำหน่ายไฟฟ้า ซอยบ้านนาเขบนวิทย์-เขตสุราษฎร์ธานี หมู่ที่ 11	เพื่อให้ประชาชนได้มีไฟฟ้าใช้	ลดต้นทุนงบประมาณให้ทำการไฟฟ้า ส่วนภูมิภาคอำเภอทุ่งใหญ่เพื่อขยายเขตระบบจำหน่ายไฟฟ้าและติดตั้งหม้อแปลงในพื้นที่ตำบลคูคต	382,500	382,500	-	-	-	มีการขยายเขตไฟฟ้าและติดตั้งหม้อแปลง	ประชาชนมีไฟฟ้าใช้	กองช่าง
	รวม 2 โครงการ			766,000	766,000	-	-	-			

รายละเอียดโครงการพัฒนา

แผนพัฒนาท้องถิ่น (พ.ศ.2566 - 2570)ฉบับเพิ่มเติม ครั้งที่ 2 ประจำปี พ.ศ. 2566

องค์การบริหารส่วนตำบลลือดี อําเภอลําพรหมราช จังหวัดนครราชสีมา

ก. ยุทธศาสตร์ชาติ 20 ปี ยุทธศาสตร์ที่ 2 การสร้างความสามารถในการแข่งขัน

ข. แผนพัฒนาเศรษฐกิจและสังคมแห่งชาติ ฉบับที่ 13 ยุทธศาสตร์ที่ 2 ไทยเป็นจุดหมายการท่องเที่ยวที่เน้นคุณภาพและความยั่งยืน

ค. Sustainable Development Goals เป้าหมายที่

ง. ยุทธศาสตร์จังหวัดที่ 1 ชื่อ การบริหารจัดการเกษตรและอุตสาหกรรมสู่มาตรฐานครบวงจรและเป็นมิตรกับสิ่งแวดล้อม

ข. ยุทธศาสตร์การพัฒนาของ อปท. ในเขตจังหวัด ยุทธศาสตร์ที่ 4 การพัฒนาด้านโครงสร้างพื้นฐาน

1. ยุทธศาสตร์การพัฒนาระบบสาธารณูปโภค สาธารณูปการ หมู่บ้านและกระบวนการควบคุมอาคาร

1.1 ก่อโยธาฯ พัฒนาระบบสาธารณูปโภค สาธารณูปการ ระบบผังเมือง และการควบคุมอาคาร

(1) แผนงานอุตสาหกรรมและการโยธา

ที่	โครงการ	วัตถุประสงค์	เป้าหมาย (ผลผลิตของโครงการ)	ปีงบประมาณ				ตัวชี้วัด (KPI)	ผลที่คาดว่าจะได้รับ	แบบ ผ.02
				2566 (บาท)	2567 (บาท)	2568 (บาท)	2570 (บาท)			
1	โครงการซ่อมสร้างถนน ทศต.สายแยก ทศ.41-แยก หนองนางโหล หมู่ที่ 9	เพื่อพัฒนาเส้นทาง การคมนาคมให้ สะดวกขึ้น	ผิวจราจรกว้าง 5.00 ม. ยาว 139.00 ม. ทนเฉลี่ย 0.15 ม. ไหล่ทางหิน คุดก้างละ 0.50 ม. หรือพื้นที่ผิว จราจรไม่น้อยกว่า 695 ตร.ม.	498,500	498,500	498,500	498,500	ถนนที่ได้ มาตรฐาน จำนวน 1 สาย	มีถนนใช้สัญจร ไปมาได้อย่าง ปลอดภัย	หมวดงาน ที่รับผิดชอบ
2	โครงการก่อสร้างถนน คสล.สายแยกหิน - เขต ราษฎร์ธานี	เพื่อพัฒนาเส้นทาง การคมนาคมให้ สะดวกขึ้น	ผิวจราจรกว้าง 5.00 ม. ยาว 135.00 ม. ทนเฉลี่ย 0.15 ม. ไหล่ทางหิน คุดก้างละ 0.50 ม. หรือพื้นที่ผิว จราจรไม่น้อยกว่า 675 ตร.ม.	455,400	455,400	455,400	455,400	ถนนที่ได้ มาตรฐาน จำนวน 1 สาย	มีถนนใช้สัญจร ไปมาได้อย่าง ปลอดภัย	กองช่าง
3	โครงการซ่อมสร้างถนน คสล.สายแยกหนองจอก - เขต ราษฎร์ธานี	เพื่อพัฒนาเส้นทาง การคมนาคมให้ สะดวกขึ้น	ผิวจราจรกว้าง 6.00 ม. ยาว 50.00 ม. ทนเฉลี่ย 0.15 ม. ไหล่ทางหิน คุดก้างละ 0.50 ม. หรือพื้นที่ผิว จราจรไม่น้อยกว่า 300 ตร.ม.	220,400	220,400	220,400	220,400	ถนนที่ได้ มาตรฐาน จำนวน 1 สาย	มีถนนใช้สัญจร ไปมาได้อย่าง ปลอดภัย	กองช่าง

รายละเอียดโครงการพัฒนา

แผนพัฒนาท้องถิ่น (พ.ศ.2566 - 2570)ฉบับเพิ่มเติม ครั้งที่ 2 ประจำปี พ.ศ. 2566

องค์การบริหารส่วนตำบลคูคต อำเภอท่าพระนคร จังหวัดนครราชสีมา

ก. ยุทธศาสตร์ชาติ 20 ปี ยุทธศาสตร์ที่ 2 การสร้างความสามารถในการแข่งขัน

ข. แผนพัฒนาเศรษฐกิจและสังคมแห่งชาติ ฉบับที่ 13 ยุทธศาสตร์ที่ 2 ไทยเป็นจุดหมายการท่องเที่ยวนั้นคุณภาพและความยั่งยืน

ค. Sustainable Development Goals:SDGs เป้าหมายที่-

ง. ยุทธศาสตร์จังหวัดที่ 1 ชื่อ การบริหารจัดการเกษตรและอุตสาหกรรมฐานนวัตกรรมที่เป็นมิตรกับสิ่งแวดล้อม

จ. ยุทธศาสตร์การพัฒนาของ อปท. ในเขตจังหวัด ยุทธศาสตร์ที่ 4 การพัฒนาฐานโครงสร้างพื้นฐาน

1. ยุทธศาสตร์การพัฒนาเส้นทางคมนาคม สาธารณูปโภค สาธารณูปการ สิ่งเมืองและการควบคุมอาคาร

1.1. ก. ยุทธศาสตร์: พัฒนาเส้นทางคมนาคมระบบสาธารณูปโภค สาธารณูปการ ระบบผังเมือง และการควบคุมอาคาร

(1) แผนงานอุตสาหกรรมและการโยธา

ที่	โครงการ	วัตถุประสงค์	เป้าหมาย (ผลผลิตของโครงการ)	ปีงบประมาณ				ตัวชี้วัด (KPI)	ผลที่คาดว่าจะได้รับ	แบบ ผ.02 หน่วยงาน ที่รับผิดชอบ	
				2566 (บาท)	2567 (บาท)	2568 (บาท)	2569 (บาท)				2570 (บาท)
4	โครงการซ่อม/สร้างถนน คสล.สายแยก ทล.41-เขตสุ ราษฎร์ธานี	เพื่อพัฒนาเส้นทาง การคมนาคมให้ สะดวกขึ้น	ก่อสร้างถนน คสล.ผิวจราจรกว้าง 4.00 ม. ยาว 160.00 ม.หนาเฉลี่ย 0.15 ม. เหลือทางหินคลุกข้างละ 0.50 ม. หรือพื้นที่ผิวจราจรไม่น้อย กว่า 640 ตร.ม.	455,300	455,300	455,300	455,300	455,300	ถนนที่ได้ มาตรฐาน จำนวน 1 สาย	มีถนนใช้สัญจร ไปมาได้อย่าง ปลอดภัย	กองช่าง
11	โครงการซ่อม/สร้างถนน คสล.สายแยกโรงเรียนพรหม ราชเขต - บ้านด่านปริง หมู่ที่ 11	เพื่อพัฒนาเส้นทาง การคมนาคมให้ สะดวกขึ้น	ก่อสร้างถนน คสล.ผิวจราจรกว้าง 4.00 ม. ยาว 175.00 ม. หนาเฉลี่ย 0.15 ม. เหลือทางหินคลุกข้างละ 0.50 ม. หรือพื้นที่ผิวจราจร ไม่ น้อยกว่า 700 ตร.ม.	495,500	495,500	495,500	495,500	495,500	ถนนที่ได้ มาตรฐาน จำนวน 1 สาย	มีถนนใช้สัญจร ไปมาได้อย่าง ปลอดภัย	กองช่าง

รายละเอียดโครงการพัฒนา

แผนพัฒนาท้องถิ่น (พ.ท.2566 - 2570)ฉบับเพิ่มเติม ครั้งที่ 2 ประจำปี พ.ศ. 2566

องค์การบริหารส่วนตำบลคูคต อำเภออู่ทอง จังหวัดนครศรีธรรมราช

1. ยุทธศาสตร์ที่ 20 ปี ยุทธศาสตร์ที่ 2 การสร้างคน เยาวชนในก้าวข้างหน้า

ข. แผนพัฒนาเศรษฐกิจและสังคมแห่งชาติ ฉบับที่ 13 ยุทธศาสตร์ที่ 2 ไทยเป็นศูนย์กลางของที่ยั่งยืนคุณภาพและความยั่งยืน
Sustainable Development Goals (SDGs) เป้าหมายที่ 4, 5, 8, 9, 10, 11, 12, 13, 14, 15, 16, 17, 18, 19, 20, 21

1. ยุทธศาสตร์ที่ 1 ชีววิถีการเกษตรและอุตสาหกรรมสู่มาตรฐานเศรษฐกิจและเป็นมิตรกับสิ่งแวดล้อม
2. ยุทธศาสตร์ที่ 4 การพัฒนาคน โครงสร้างพื้นฐาน

3. ยุทธศาสตร์ที่ 5 การพัฒนาคน เศรษฐกิจ สังคม เศรษฐกิจ การเมืองและการควบคุมอาคาร
4. ยุทธศาสตร์ที่ 6 การพัฒนาคน เศรษฐกิจ สังคม เศรษฐกิจ ระบบผังเมือง และการควบคุมอาคาร

1. แผนพัฒนาเศรษฐกิจและสังคมแห่งชาติ

ปี	โครงการ	วัตถุประสงค์	เป้าหมาย (ผลผลิตของโครงการ)	ปีงบประมาณ					ตัวชี้วัด (KPI)	ผลที่คาดว่าจะได้รับ	แบบ ค.02 หน้า 20 จาก 21 ที่รับผิดชอบ
				2566 (บาท)	2567 (บาท)	2568 (บาท)	2569 (บาท)	2570 (บาท)			
1	โครงการช่วยเหลือผู้สูงอายุ คนตาบอด แยกศพตามหมู่ที่ 9 - แยกบ้านนาแซ้ว ซ.ช.ศ. ประสิทธิ์ หมู่ที่ 9	เพื่อพัฒนาเส้นทาง การคมนาคมให้ สะดวกขึ้น	ก่อสร้างถนน คสล.ผิวจราจรกว้าง 4.00 ม. ยาว 175.00 ม. หน เหล็ก 0.15 ม. 1 ท่อทางหินตะกั่วข้างละ 0.50 ม. หรือพื้นที่ผิวจราจร ไม่ น้อยกว่า 700 ตร.ม.	495,500	495,500	495,500	495,500	495,500	ถนนที่ได้ มาตรฐาน จำนวน 1 สาย	มีถนนใช้สัญจร ไปมาได้อย่าง ปลอดภัย	กองช่าง
2	โครงการก่อสร้างถนน ขยายรัศมีถนนเก่าแก่สายเก่า ภายในสาย - แยกศูนย์รวม ทรัพย์สิน หมู่ที่ 6, 9	เพื่อพัฒนาเส้นทาง การคมนาคมให้ สะดวกขึ้น	ก่อสร้างถนน คสล.ผิวจราจรกว้าง 4.00 ม. ยาว 154.00 ม. หน เหล็ก 0.15 ม. 1 ท่อทางหินตะกั่วข้าง ละ 0.50 ม. หรือพื้นที่ผิวจราจร ไม่ น้อยกว่า 600 ตร.ม.	415,200	415,200	415,200	415,200	415,200	ถนนที่ได้ มาตรฐาน จำนวน 1 สาย	มีถนนใช้สัญจร ไปมาได้อย่าง ปลอดภัย	กองช่าง

รายละเอียดโครงการพัฒนา

แผนพัฒนาท้องถิ่น (พ.ศ.2566 - 2570)ฉบับเพิ่มเติม ครั้งที่ 2 ประจำปี พ.ศ. 2566

องค์การบริหารส่วนตำบลคูคต อำเภออู่ทอง จังหวัดนครราชสีมา

ป.ยุทธศาสตร์ที่ 20 ปี ยุทธศาสตร์ที่ 2 การสร้างความรู้ความเข้าใจในการแข่งขัน

ข. แผนพัฒนาเศรษฐกิจและสังคมแห่งชาติ ฉบับที่ 13 ยุทธศาสตร์ที่ 2 ไทยเป็นศูนย์กลางคุณภาพและความเป็นอยู่

ค. Sustainable Development Goals:SDGs เป้าหมายที่ 11

ง.ยุทธศาสตร์จังหวัดที่ 1 ชื่อการปรับโครงสร้างภาคเกษตรและอุตสาหกรรมควบคู่กันเป็นมิตรกับสิ่งแวดล้อม

จ.ยุทธศาสตร์การพัฒนาของ สพป. ในเขตจังหวัด อุทิสาสตร์ที่ 4 การพัฒนาเต็มโครงการตั้งแต่วัยเด็ก

ค.ยุทธศาสตร์การพัฒนาและแผนงานกรม สวช. วิทยาลัย สวช. วิทยาลัย

ก. กอ.ยุทธ. พัฒนาและแผนงานกรม สวช. วิทยาลัย สวช. วิทยาลัย

ข. กอ.ยุทธ. พัฒนาและแผนงานกรม สวช. วิทยาลัย สวช. วิทยาลัย

ค. กอ.ยุทธ. พัฒนาและแผนงานกรม สวช. วิทยาลัย สวช. วิทยาลัย

ง. กอ.ยุทธ. พัฒนาและแผนงานกรม สวช. วิทยาลัย สวช. วิทยาลัย

ปี	โครงการ	วัตถุประสงค์	เป้าหมาย (ผลลัพธ์ของโครงการ)	ปีงบประมาณ					ตัวชี้วัด (KPI)	ผลที่คาดว่าจะได้รับ	แบบ ร.02
				2566 (บาท)	2567 (บาท)	2568 (บาท)	2569 (บาท)	2570 (บาท)			
8	โครงการก่อสร้างถนน ถนนมิตรภาพกิโลเมตรที่ 10 กม.41-แยกบ้านเขาแดง หมู่ที่ 9 ตำบลคูคต	เพื่อพัฒนาเส้นทาง การคมนาคมให้ สะดวกขึ้น	ก่อสร้างถนน คสล.ผิวจราจรกว้าง 4.00 ม. ยาว 150.00 ม. ทนแฉลบ 0.15 ม. ไหล่ทางหันลูกเหล็กข้าง ละ 0.50 ม. หรือพื้นที่ผิวจราจร ไม่ น้อยกว่า 600 ตร.ม.	397,400	397,400	397,400	397,400	397,400	ถนนที่ได้ มาตรฐาน จำนวน 1 สาย	มีถนนให้สัญจร ไปมาได้อย่าง ปลอดภัย	กองช่าง กองช่าง
9	โครงการก่อสร้างระบบ น้ำประปาหมู่บ้านที่ 5	เพื่อให้ประชาชน ได้สะอาด	ก่อสร้างระบบประปาหมู่บ้าน 168 ม. ปกทางกว้าง 80 ซม. กว้าง รูกวาง 40 ซม. สูง 50 ซม.	254,840	254,840	254,840	254,840	254,840	มีราษฎรหมู่บ้านที่ ได้มาตรฐาน	น้ำมีการระบาย ได้ดี	กองช่าง

รายละเอียดโครงการพัฒนา

แผนพัฒนาท้องถิ่น (พ.ท.2566 - 2570)ฉบับเพิ่มเติม ครั้งที่ 2 ประจำปี พ.ศ. 2566

องค์การบริหารส่วนตำบลดุดิด อ.เถรใหญ่ จ.นครศรีธรรมราช

- ข. แผนพัฒนาเศรษฐกิจและสังคมแห่งชาติ ฉบับที่ 13
- ค. Sustainable Development Goals:SDGs 17 ประเด็น

- ง. ยุทธศาสตร์ที่ 1 ชื่อ การบริหารจัดการทรัพยากรและอุตสาหกรรมชุมชนและเป็นมิตรกับสิ่งแวดล้อม
- จ. ยุทธศาสตร์ที่ 2 ชื่อ การพัฒนาคุณภาพชีวิตของประชาชน
- ฉ. ยุทธศาสตร์ที่ 3 ชื่อ การพัฒนาคุณภาพชีวิตของประชาชน
- ช. ยุทธศาสตร์ที่ 4 ชื่อ การพัฒนาคุณภาพชีวิตของประชาชน

- 1.1 แผนพัฒนาเศรษฐกิจและสังคมแห่งชาติ ฉบับที่ 13
- 1.1.1 แผนพัฒนาเศรษฐกิจและสังคมแห่งชาติ ฉบับที่ 13
- 1.1.1.1 แผนพัฒนาเศรษฐกิจและสังคมแห่งชาติ ฉบับที่ 13

แผนพัฒนาเศรษฐกิจและสังคมแห่งชาติ ฉบับที่ 13

ปี	โครงการ	วัตถุประสงค์	เป้าหมาย (เกณฑ์ของโครงการ)	งบประมาณ					ตัวชี้วัด (KPI)	ผลที่คาดว่าจะได้รับ	แบบ ผ.อ.2
				2566 (บาท)	2567 (บาท)	2568 (บาท)	2569 (บาท)	2570 (บาท)			
10	โครงการก่อสร้างถนน ถนนวิเศษชัยชาญ ถนนวิเศษชัยชาญ 2	เพื่อพัฒนาเส้นทางคมนาคมภายในตำบล ถนนวิเศษชัยชาญ 2	ก่อสร้างถนน กว. 6.00 ม. ยาว 160.00 ม. ทนแฉะได้ 0.15 น. หรือพื้นที่ผิวจราจร ไม่น้อยกว่า 6-40 ตร.ม. พร้อมวางท่อระบายน้ำขนาด ๖ 1 ม. จำนวน 1 ชุด ๖๕ ๘ ท่อน และงานกันชนป้องกันท่อคอนกรีตเสริมเหล็ก ๑.๐๐ ม. 1 แห่ง 1 แห่ง	456,600	456,600	456,600	456,600	456,600	ถนนที่ มาตรฐาน จำนวน 1 สาย	ถนนที่ กว้าง ไม่ บด แตก	แบบ ผ.อ.2 ถนน วิเศษชัย ชาญ
รวม 10 โครงการ				4,144,640	4,144,640	4,144,640	4,144,640	4,144,640			

รายละเอียดโครงการพัฒนา

แผนพัฒนาท้องถิ่น (พ.ศ. 2566 – 2570) ฉบับเพิ่มเติม ครั้งที่ 2 ประจำปี พ.ศ. 2566

สำหรับโครงการที่เกินศักยภาพขององค์กรปกครองส่วนท้องถิ่นที่ใช้สำหรับการประสานแผนพัฒนาท้องถิ่น

ก. ยุทธศาสตร์ชาติ 20 ปี ยุทธศาสตร์ที่ 2 การสร้างความสามารถในการแข่งขัน

ข. แผนพัฒนาเศรษฐกิจและสังคมแห่งชาติ ฉบับที่ 13 หมวดหมยที่ 1 ไทยเป็นประเทศนำด้านสินค้าการเกษตรและเกษตรแปรรูปมูลค่าสูง

ค. Sustainable Development Goals:SDGs เป้าหมยที่

ง. ยุทธศาสตร์จังหวัดที่ 1 ชื่อ การบริหารจัดการเกษตรและอุตสาหกรรมฐานนวัตกรรมและเป็นมิตรกับสิ่งแวดล้อม

จ. ยุทธศาสตร์การพัฒนาของ อปท. ในเขตจังหวัด ยุทธศาสตร์ที่ 4 การพัฒนาด้านโครงสร้างพื้นฐาน

1. ยุทธศาสตร์การพัฒนาเส้นทางคมนาคม สาธารณูปโภค สาธารณูปการ ผังเมืองและการควบคุมอาคาร

1.1 กลยุทธ์. พัฒนาเส้นทางคมนาคมระบบสาธารณูปโภค สาธารณูปการ ระบบผังเมือง และการควบคุมอาคาร

(1) แผนงานอุตสาหกรรมและกาไรชา

ที่	โครงการ	วัตถุประสงค์	เป้าหมาย (ผลผลิตของโครงการ)	ปีงบประมาณ				ตัวชี้วัด (KPI)	ผลที่คาด ว่าจะได้รับ	แบบ พ.02/2
				2566 (บาท)	2567 (บาท)	2568 (บาท)	2569 (บาท)			
1	โครงการซ่อม/สร้างถนน คสล.สายแยก ทล.41-แยก หนองนางไหล หมู่ที่ 9	เพื่อพัฒนาเส้นทาง การคมนาคมให้ สะดวกขึ้น	ผิวจราจรกว้าง 5.00 ม. ยาว 1,203.00 ม.หน้าเฉลี่ย 0.15 ม. ใต้ทางหินคลุก ข้างละ 0.50 ม.หรือพื้นที่ผิวจราจรไม่ น้อยกว่า 6.015 ตร.ม.	4,240,700	4,240,700	4,240,700	4,240,700	4,240,700	ถนนที่ได้ มาตรฐาน จำนวน 1 สาย ปลอดภัย	หน่วยงาน ที่รับผิดชอบ
2	โครงการซ่อม/สร้างถนน คสล.สายบ้านโคกเคียน- เขตสุราษฎร์ธานี	เพื่อพัฒนาเส้นทาง การคมนาคมให้ สะดวกขึ้น	ผิวจราจรกว้าง 5.00 ม. ยาว 3,370.00 ม.หน้าเฉลี่ย 0.15 ม. ใต้ทางหินคลุก ข้างละ 0.50 ม.หรือพื้นที่ผิวจราจรไม่ น้อยกว่า 16.850 ตร.ม.	11,598,300	11,598,300	11,598,300	11,598,300	11,598,300	ถนนที่ได้ มาตรฐาน จำนวน 1 สาย ปลอดภัย	กองช่าง
3	โครงการซ่อม/สร้างถนน คสล.สายบ้านเกาะขวัญ- บ้านคลองกา	เพื่อพัฒนาเส้นทาง การคมนาคมให้ สะดวกขึ้น	ผิวจราจรกว้าง 6.00 ม. ยาว 7,300.00 ม.หน้าเฉลี่ย 0.15 ม. ใต้ทางหินคลุก ข้างละ 0.50 ม.หรือพื้นที่ผิวจราจรไม่ น้อยกว่า 43,800 ตร.ม.	28,055,800	28,055,800	28,055,800	28,055,800	28,055,800	ถนนที่ได้ มาตรฐาน จำนวน 1 สาย ปลอดภัย	กองช่าง

รายละเอียดโครงการพัฒนา

แผนพัฒนาท้องถิ่น (พ.ศ. 2566 - 2570) ฉบับเพิ่มเติม ครั้งที่ 2 ประจำปี พ.ศ. 2566

สำหรับโครงการที่เกินศักยภาพขององค์กรปกครองส่วนท้องถิ่นที่ใช้สำหรับโครงการประสานแผนพัฒนาท้องถิ่น

ยุทธศาสตร์ชาติ 20 ปี ยุทธศาสตร์ที่ 2 การสร้างเสริมความเสมอภาคทางสังคม

ข. แผนพัฒนาเศรษฐกิจและสังคมแห่งชาติ ฉบับที่ 13 ทศวรรษที่ ไทยเป็นประชาคมอาเซียนอย่างเข้มแข็ง

ค. Sustainable Development Goals: SDGs ที่หมายถึง

ยุทธศาสตร์จังหวัดที่ 1 ขยายบริการจัดการทรัพยากรธรรมชาติและอุตสาหกรรมชุมชนให้เป็นมิตรกับสิ่งแวดล้อม

ยุทธศาสตร์การพัฒนาระบบโครงสร้างพื้นฐาน

ยุทธศาสตร์การพัฒนาเส้นทางคมนาคม สาธารณูปโภค สาธารณูปการ พังเมืองและการควบคุมอาคาร

เป้าหมายการพัฒนาที่ยั่งยืน (SDGs) และแผนปฏิบัติการ ระบบผังเมือง และการควบคุมอาคาร

ที่	โครงการ	วัตถุประสงค์	เป้าหมาย (ผลลัพธ์ของโครงการ)	ปีงบประมาณ					ตัวชี้วัด (KPI)	สถานที่ ที่จะได้รับ	แบบ ผ.อ.2.2
				2566 (บาท)	2567 (บาท)	2568 (บาท)	2569 (บาท)	2570 (บาท)			
4	โครงการซ่อมสร้างถนน ลาดยางแอสฟัลท์ติก ชนิดผิวเบรคมี	เพื่อพัฒนาเส้นทาง การคมนาคมให้ สะดวกขึ้น	ผิวจราจรกว้าง 6.00 ม. ยาว 6,200.00 เมตร แล้วยัง 0.15 ม. ให้รถทางหินคลุก ข้างละ 0.50 ม. หรือพื้นที่ผิวจราจรไม่ น้อยกว่า 37.200 ตร.ม.	24,120,400	24,120,400	24,120,400	24,120,400	24,120,400	ถนนที่ได้ มาตรฐาน จำนวน 1 สาย	มีถนนใช้สัญจร ไปมาได้อย่าง ปลอดภัย	หน้าถนน ที่ริมสี่แยก ทองช้าง
5	โครงการซ่อมสร้างถนน ลาดยางแอสฟัลท์ติก ชนิดผิวเบรคมี	เพื่อพัฒนาเส้นทาง การคมนาคมให้ สะดวกขึ้น	ผิวจราจรกว้าง 5.00 ม. ยาว 1,200.00 เมตร แล้วยัง 0.15 ม. ให้รถทางหินคลุก ข้างละ 0.50 ม. หรือพื้นที่ผิวจราจรไม่ น้อยกว่า 6,300 ตร.ม.	4,441,500	4,441,500	4,441,500	4,441,500	4,441,500	ถนนที่ได้ มาตรฐาน จำนวน 1 สาย	มีถนนใช้สัญจร ไปมาได้อย่าง ปลอดภัย	ทองช้าง
6	โครงการก่อสร้างถนน ลาดยางแอสฟัลท์ติก ชนิดผิวเบรคมี	เพื่อพัฒนาเส้นทาง การคมนาคมให้ สะดวกขึ้น	ก่อสร้างถนน กว้าง 4 เมตร ยาว 1,250 เมตร ถนนเฉลี่ย 0.15 เมตร	4,256,000	4,256,000	4,256,000	4,256,000	4,256,000	ถนนที่ได้ มาตรฐาน จำนวน 1 สาย	มีถนนใช้สัญจร ไปมาได้อย่าง ปลอดภัย	ทองช้าง

รายละเอียดโครงการพัฒนา

แผนพัฒนาท้องถิ่น (พ.ศ. 2566 – 2570) ฉบับเพิ่มเติม ครั้งที่ 2 ประจำปี พ.ศ. 2566

สำหรับโครงการที่เกินศักยภาพขององค์กรปกครองส่วนท้องถิ่นที่ใช้สำหรับการประสานแผนพัฒนาท้องถิ่น

ก. ยุทธศาสตร์ชาติ 20 ปี ยุทธศาสตร์ที่ 2 การสร้างความสามารถในการแข่งขัน

ข. แผนพัฒนาเศรษฐกิจและสังคมแห่งชาติ ฉบับที่ 13 หมวดหมายที่ 1 ไทยเป็นประชาคมอาเซียนด้านการเกษตรและเกษตรแปรรูปมูลค่าสูง

ค. Sustainable Development Goals: SDGs เป้าหมายที่

ง. ยุทธศาสตร์จังหวัดที่ 1 คือ การบริหารจัดการเกษตรและอุตสาหกรรมฐานนวัตกรรมและเป็นมิตรกับสิ่งแวดล้อม

จ. ยุทธศาสตร์การพัฒนาของ อปท. ในเขตจังหวัด ยุทธศาสตร์ที่ 4 การพัฒนาด้าน โครงสร้างพื้นฐาน

1. ยุทธศาสตร์การพัฒนาเส้นทางคมนาคม สาธารณูปโภค สาธารณูปการผังเมืองและการควบคุมอาคาร

1.1 กลยุทธ์. พัฒนาเส้นทางคมนาคมระบบสาธารณูปโภค สาธารณูปการ ระบบผังเมือง และการควบคุมอาคาร

(1) แผนงานอุตสาหกรรมและการโยธา

ที่	โครงการ	วัตถุประสงค์	เป้าหมาย (ผลผลิตของโครงการ)	ปีงบประมาณ				ตัวชี้วัด (KPI)	ผลที่คาดว่าจะได้รับ	แบบ ผ.02/2 หน่วยงาน ที่รับผิดชอบ
				2566 (บาท)	2567 (บาท)	2568 (บาท)	2570 (บาท)			
7	โครงการก่อสร้างถนนคอนกรีตเสริมเหล็กสายแยกบ้านนาเขจนวิทย์ ถึงจะเดชา - แม่น้ำคันทิ	เพื่อพัฒนาเส้นทางคมนาคมให้สะดวกขึ้น	ผิวจราจรกว้าง 5.00 ม. ยาว 1,910.00 ม. หน้าเสย 0.15 ม. ไหล่ทางหินตุ๊กข้างละ 0.50 ม. หรือพื้นที่ผิวจราจรไม่น้อยกว่า 9,550.00 ตร.ม พร้อมวางท่อระบายน้ำขนาดเส้นผ่าศูนย์กลาง 0.80 ม. ชั้น 3 จำนวน 2 จุด ระยะ 8 ท่อน และวางท่อระบายน้ำ ขนาดเส้นผ่าศูนย์กลาง 1.00 ม. ชั้น 3 จำนวน 2 จุด ระยะ 8 ท่อน	6,567,100	6,567,100	6,567,100	6,567,100	ถนนที่ได้มาตรฐาน จำนวน 1 สาย	มีถนนใช้สัญจรไปมาได้ดียังปลอดภัย	กองช่าง
รวม 7 โครงการ				83,279,800	83,279,800	83,279,800	83,279,800			

บัญชีครุภัณฑ์ วัสดุ

ตำหรับที่มิได้ดำเนินการจัดทำเป็นโครงการพัฒนาท้องถิ่น
แผนพัฒนาท้องถิ่น (พ.ศ.2566 - 2570) ฉบับเพิ่มเติม ครั้งที่ 2 ประจำปี พ.ศ. 2566
องค์การบริหารส่วนตำบลอุลิต อําเภอดําพรงฒนา จังหวัดนครศรีธรรมราช

1. ประเภทครุภัณฑ์ คอมพิวเตอร์และอปกรณ์ได้

1.1 คอมพิวเตอร์และอปกรณ์เพื่อควบคุมและอปกรณ์ในชีวิตและทรัพย์สิน

1.1.1 อุปกรณ์รับส่งข้อมูล

ที่	ครุภัณฑ์	เป้าหมาย ผลผลิตของครุภัณฑ์	งบประมาณ				งบปีค่าจ้าง จะได้รับ	ระบบราคา ตามบัญชี รับตัดขอบ บอกรับ หัก
			2566 บาท	2567 บาท	2568 บาท	2569 บาท		
	ติดตั้งกล้องโทรทัศน์วงจรปิดติดตั้งกล้องถ่ายภาพนิ่งและกล้องวิดีโอแบบมอดูลที่สำหรับติดตั้งภายในสำนักงาน อบต.อุลิต ประกอบด้วย 1. เครื่องบันทึกภาพระบบ Network Video Recorder (NVR) 16 ช่อง จำนวน 1 เครื่อง ราคา 55,800 บาท 2. กล้องวงจรปิดระบบ Network Camera ตั้งารับติดตั้งภายในอาคาร มีความละเอียดไม่น้อยกว่า 1920x1080 หรือไม่น้อยกว่า 12,073,600 pixel จำนวน 3 ตัว 3. กล้องวงจรปิดระบบ Network Camera ตั้งารับติดตั้งภายนอกอาคาร มีความละเอียดไม่น้อยกว่า 1920x1080 หรือไม่น้อยกว่า 12,073,600 pixel จำนวน 7 ตัว 4. สายสัญญาณ Link ชนิด Cat5e ภายในอาคาร จำนวน 1 ถึง 5. สายสัญญาณ Link ชนิด Cat5e ภายนอกอาคาร จำนวน 1 ถึง 6. ตู้เก็บ (Rack) เก็บอุปกรณ์และเครื่องบันทึก จำนวน 1 ตู้ 7. งบประมาณคงเหลือ ขนาด 40 นิ้ว จำนวน เครื่อง 8. อุปกรณ์ติดตั้ง จำนวน 1 งาน 9. ค่าติดตั้งและเช็คระบบ จำนวน 1 งาน	-	-	141,900 บาท	2569 บาท	141,900 บาท	141,900	
	รวม		-	-	141,900	141,900	141,900	

บัญชีทูลเกล้าฯ วัสดุ

สำหรับที่ไม่ได้ดำเนินการจัดทำเป็นโครงการพัฒนาท้องถิ่น
แผนพัฒนาท้องถิ่น (พ.ศ.2566 - 2570) ฉบับเพิ่มเติม ครั้งที่ 2 ประจำปี พ.ศ. 2566
องค์การบริหารส่วนตำบลคูสิด อําเภอลําพูน จังหวัดนครราชสีมา

ประเภทของบัญชี วัสดุ

1. วัสดุที่ใช้ในการพัฒนาขององค์กรปกครองส่วนท้องถิ่น

ตามแผนงาน/โครงการ/กิจกรรม

ปี	คู่บัญชี	ปีงบประมาณ	งบประมาณ				ผลที่คาดว่าจะได้รับ	แบบแผน ตามแผนงาน รับส่งมอบ งบ
			2566	2567	2568	2569		
	ปีงบประมาณ ผลผลิตของคู่บัญชี		2566	2567	2568	2569	2570	
	คู่หลักแบบ 2 บาท จำนวน 2 ตู้ ๖,000 บาท 1. มีมือเขียนคูปอง 2. มีแผ่นซีดีไว้ระดับ 3 ชั้น 3. ภูเขาตามวัดตามมณฑล นครศรีธรรมราช		บาท	บาท	บาท	บาท	บาท	ใช้เก็บเอกสารสำนักงานสำนักงานเปิด
	รวม		-	12,000	12,000	12,000	12,000	

บัญชีครุภัณฑ์ วัสดุ

สำหรับที่ไม่ได้ดำเนินการจัดทำเป็นโครงการพัฒนาท้องถิ่น

แผนพัฒนาท้องถิ่น (พ.ศ. 2566 - 2570) ฉบับเพิ่มเติม ครั้งที่ 2 ประจำปี พ.ศ. 2566

องค์การบริหารส่วนตำบลอุตุดี อำเภอคำพรวน จังหวัดนครศรีธรรมราช

1. ประเภทครุภัณฑ์ วิทยุสื่อสาร

1.1 อุปกรณ์พัฒนาตำบล เรดเนส

แบบงบประมาณ เรดเนส

ที่	ครุภัณฑ์	เข้าหมายเหตุ ผลผลิตของครุภัณฑ์	งบประมาณ				ผลที่คาดว่าจะได้รับ	แบบแผน หน่วยงานที่รับผิดชอบ	
			2566	2567	2568	2569			
	เครื่องส่งวิทยุสื่อสาร แบบเรดเนส	จัดซื้อหรือจ้างภายนอกวิทยุสื่อสารให้ตั้งใช้ในงาน ตำบล เรดเนส จำนวน 1 เครื่อง	-	81,100	81,100	81,100	81,100	เพื่อใช้พัฒนาบุคลากรวิทยุสื่อสารให้กับ ประชาชน ดศกรมเกิดโรคไข้เลือดออก	หลัก สำนักงานปลัด
	รวม		-	81,100	81,100	81,100	81,100		

บัญชีครุภัณฑ์ วัสดุ

สำหรับที่ไม่ได้ดำเนินการจัดทำเป็นโครงการพัฒนาท้องถิ่น
แผนพัฒนาท้องถิ่น (พ.ศ.2566 - 2570) ฉบับเพิ่มเติม ครั้งที่ 2 ประจำปี พ.ศ. 2566
องค์การบริหารส่วนตำบลคูคต อำเภออ่าวพรรณรา จังหวัดนครศรีธรรมราช

1. ประเภทครุภัณฑ์ หอมพุ่มเตยประดับกิ่งทองนกเฒ่า

1.1 ประเภทครุภัณฑ์ พัฒนาด้านการศึกษา

(1) แผนงานมหาวิทยาลัย

ที่	ครุภัณฑ์	เป้าหมาย ผลผลิตของครุภัณฑ์	งบประมาณ					ผลที่คาดว่าจะได้รับ	แบบ ผ.อ.3	
			2566 บาท	2567 บาท	2568 บาท	2569 บาท	2570 บาท			
1	เครื่องใช้ครัวครัววงรี	คิดค่าเครื่องใช้ครัวครัววงรีจำนวน 1 เครื่อง ภายในและภายนอก อาคารศูนย์พัฒนาเด็กเล็ก โรงเรียนบ้านพวง ประกอบด้วย 1. เครื่องปั่นหยาบ (Network Video Recorder) 8 ช่อง จำนวน 1 เครื่อง 2. กล้องวงจรปิด (Network Camera) 2.0 MP (1,920x1,080 Pixel) จำนวน 5 ตัว 3. กล้องวงจรปิด (Network Camera) 2.0 MP (1,920x1,080 Pixel) จำนวน 4 ตัว 4. สวิตช์เครือข่าย (Switch) 305m/Box จำนวน 1 บังคม 5. ตู้เก็บเครื่องบันทึก จำนวน 1 ระบบ 6. ขอบเขต 40 นิ้ว Full HD จำนวน 1 เครื่อง 7. วัสดุเพื่อพิสูจน์สาย จำนวน 1 เซ็ต 8. ค่าติดตั้งและเช็คระบบ จำนวน 1 ระบบ	-	97,584	97,584	97,584	97,584	97,584	เพื่อความปลอดภัย ของเด็กนักเรียน และทรัพย์สิน	หน่วยงานที่ รับผิดชอบ หลัก กองการศึกษา
รวม			-	97,584	97,584	97,584	97,584	97,584		

ส่วนที่ ๔

การติดตามและประเมินผล

๑. การติดตามและประเมินผลยุทธศาสตร์

ตามพระราชบัญญัติกำหนดแผนและขั้นตอนการกระจายอำนาจให้องค์กรปกครองส่วนท้องถิ่น พ.ศ. ๒๕๔๒ ได้กำหนดให้องค์กรปกครองส่วนท้องถิ่น มีอำนาจและหน้าที่ในการจัดทำแผนพัฒนาท้องถิ่นของตนเอง โดยในการจัดทำแผนพัฒนาขององค์กรปกครองส่วนท้องถิ่นนั้น จะต้องดำเนินการตามระเบียบกระทรวงมหาดไทย ว่าด้วยการจัดทำแผนพัฒนาขององค์กรปกครองส่วนท้องถิ่น พ.ศ. ๒๕๔๘ และที่แก้ไขเพิ่มเติมถึง (ฉบับที่ ๓) พ.ศ. ๒๕๖๑ ทั้งนี้ แผนพัฒนาท้องถิ่นจะต้องสอดคล้องกับแผนพัฒนาจังหวัด ยุทธศาสตร์การพัฒนาขององค์กรปกครองส่วนท้องถิ่นในเขตจังหวัด แผนพัฒนาอำเภอ แผนพัฒนาตำบล แผนพัฒนาหมู่บ้านหรือแผนชุมชน อันมีลักษณะเป็นการกำหนดรายละเอียดแผนงาน ดังนั้น จึงต้องมีการกำหนดยุทธศาสตร์การพัฒนาขององค์กรปกครองส่วนท้องถิ่นในเขตจังหวัดขึ้น ตามกระบวนการพิจารณาจากประชาคมท้องถิ่นระดับจังหวัด ร่วมกับคณะกรรมการพัฒนาองค์การบริหารส่วนจังหวัด คณะกรรมการประสานแผนพัฒนาท้องถิ่นระดับจังหวัด ผู้แทนองค์กรปกครองส่วนท้องถิ่นในเขตจังหวัด ร่วมกันจัดทำ ทบทวน หรือเปลี่ยนแปลงยุทธศาสตร์การพัฒนาขององค์กรปกครองส่วนท้องถิ่นในเขตจังหวัด เพื่อให้การจัดทำแผนพัฒนาขององค์กรปกครองส่วนท้องถิ่นเกิดประสิทธิภาพ ประสิทธิผล โดยนำยุทธศาสตร์การพัฒนาขององค์กรปกครองส่วนท้องถิ่นในเขตจังหวัดไปใช้เป็นแนวทางในการจัดทำแผนพัฒนาท้องถิ่นของตนเองได้ต่อไป และเพื่อให้สามารถบูรณาการกับแผนพัฒนาจังหวัด แผนปฏิบัติราชการประจำปีของจังหวัดและตอบสนองความต้องการของประชาชนอันจะนำไปสู่การจัดทำงบประมาณ ที่มีประสิทธิภาพในท้องถิ่นได้อย่างแท้จริง เป็นเครื่องมือในการพัฒนาท้องถิ่นให้เข้มแข็ง เกิดประโยชน์สูงสุดต่อประชาชนในท้องถิ่น

ดังนั้น องค์กรปกครองส่วนท้องถิ่น จึงต้องกำหนดยุทธศาสตร์การพัฒนาขององค์กรปกครองส่วนท้องถิ่นให้สอดคล้องยุทธศาสตร์การพัฒนาขององค์กรปกครองส่วนท้องถิ่นในเขตจังหวัด เพื่อนำไปสู่การ บูรณาการร่วมกัน ให้เกิดความสอดคล้องกับแผนพัฒนาจังหวัด สามารถเชื่อมโยงไปสู่แผนพัฒนากลุ่มจังหวัด แผนพัฒนาภาค แผนพัฒนาเศรษฐกิจและสังคมแห่งชาติ ฉบับที่ ๑๓ แผนยุทธศาสตร์ชาติ ๒๐ ปี ไทยแลนด์ ๔.๐ และในการจัดทำแผนพัฒนาท้องถิ่น (พ.ศ. ๒๕๖๖ - ๒๕๗๐) จะต้องมีการติดตามและติดตามและประเมินผลยุทธศาสตร์เพื่อความสอดคล้องแผนพัฒนาท้องถิ่นขององค์กรปกครองส่วนท้องถิ่น ตามระเบียบกระทรวงมหาดไทย ว่าด้วยการจัดทำแผนขององค์กรปกครองส่วนท้องถิ่น พ.ศ. ๒๕๔๘ และที่แก้ไขเพิ่มเติมถึง (ฉบับที่ ๓) พ.ศ. ๒๕๖๑ โดยคณะกรรมการติดตามและประเมินผลแผนพัฒนาท้องถิ่น จะต้องดำเนินการให้คะแนนตามเกณฑ์ที่กำหนดไว้ ซึ่งเป็นส่วนหนึ่งของการติดตามและประเมินผลแผนพัฒนา โดยดำเนินการให้แล้วเสร็จภายในหกสิบวัน นับแต่วันที่ประกาศใช้งบประมาณรายจ่าย รายละเอียดแนวทางการพิจารณาตามหนังสือกระทรวงมหาดไทย ด่วนที่สุด ที่ มท ๐๘๑๐.๓/ว ๖๗๔๐ ลงวันที่ ๓๐ ธันวาคม ๒๕๖๓ เรื่อง แนวทางการจัดทำแผนพัฒนาท้องถิ่น (พ.ศ. ๒๕๖๖ - ๒๕๗๐) ขององค์กรปกครองส่วนท้องถิ่น ดังนี้

แนวทางการพิจารณาการติดตามและประเมินผลยุทธศาสตร์
เพื่อความสอดคล้องแผนพัฒนาท้องถิ่นขององค์กรปกครองส่วนท้องถิ่น

ประเด็นการพิจารณา	คะแนน
๑. ข้อมูลสภาพทั่วไปและข้อมูลพื้นฐานขององค์กรปกครองส่วนท้องถิ่น	๒๐
๒. การวิเคราะห์สถานการณ์และศักยภาพ	๒๐
๓. ยุทธศาสตร์ประกอบด้วย	๖๐
๓.๑ ยุทธศาสตร์ขององค์กรปกครองส่วนท้องถิ่น	(๑๐)
๓.๒ ยุทธศาสตร์ขององค์กรปกครองส่วนท้องถิ่นในเขตจังหวัด	(๑๐)
๓.๓ ยุทธศาสตร์จังหวัด	(๑๐)
๓.๔ วิสัยทัศน์	(๕)
๓.๕ กลยุทธ์	(๕)
๓.๖ เป้าประสงค์ของแต่ละประเด็นกลยุทธ์	(๕)
๓.๗ จุดยืนทางยุทธศาสตร์	(๕)
๓.๘ แผนงาน	(๕)
๓.๙ ความเชื่อมโยงของยุทธศาสตร์ในภาพรวม	(๕)
รวมคะแนน	๑๐๐

๒. การติดตามและประเมินผลโครงการ

การจัดทำแผนพัฒนาท้องถิ่น (พ.ศ. ๒๕๖๖ - ๒๕๗๐) ฉบับเพิ่มเติม ครั้งที่ ๒ ประจำปี พ.ศ. ๒๕๖๖ ขององค์กรปกครองส่วนท้องถิ่น จะต้องมีการติดตามและประเมินผลโครงการขององค์กรปกครองส่วนท้องถิ่นเพื่อความสอดคล้องแผนพัฒนาท้องถิ่น ตามระเบียบกระทรวงมหาดไทย ว่าด้วยการจัดทำแผนขององค์กรปกครองส่วนท้องถิ่น พ.ศ. ๒๕๕๘ และที่แก้ไขเพิ่มเติมถึง (ฉบับที่ ๓) พ.ศ. ๒๕๖๑ โดยคณะกรรมการติดตามและประเมินผลแผนพัฒนาท้องถิ่น จะต้องดำเนินการให้คะแนนตามเกณฑ์ที่กำหนดไว้ ซึ่งเป็นส่วนหนึ่งของการติดตามและประเมินผลแผนพัฒนา โดยดำเนินการให้แล้วเสร็จภายในหกสิบวัน นับแต่วันที่ประกาศใช้งบประมาณรายจ่าย รายละเอียดแนวทางการพิจารณาหนังสือกระทรวงมหาดไทย ที่ มท ๐๘๑๐.๓/ว ๖๐๘๖ ลงวันที่ ๑๙ สิงหาคม ๒๕๖๕ เรื่อง ชักซ้อมแนวทางปฏิบัติการใช้แผนพัฒนาท้องถิ่นขององค์กรปกครองส่วนท้องถิ่นเพื่อจัดทำบริการสาธารณะหรือกิจกรรมสาธารณะ

๕๘

แนวทางการพิจารณาการติดตามและประเมินผลโครงการ
เพื่อความสอดคล้องแผนพัฒนาท้องถิ่น (พ.ศ. ๒๕๖๖ - ๒๕๗๐) ขององค์กรปกครองส่วนท้องถิ่น

ประเด็นการพิจารณา		คะแนน
๑. การสรุปสถานการณ์การพิจารณา		๑๐
๒. การประเมินผลการนำแผนพัฒนาท้องถิ่นสี่ปีไปปฏิบัติในเชิงปริมาณ		๑๐
๓. การประเมินผลการนำแผนพัฒนาท้องถิ่นสี่ปีไปปฏิบัติในเชิงคุณภาพ		๑๐
๔. แผนงานและยุทธศาสตร์การพิจารณา		๑๐
๕. โครงการพัฒนา ประกอบด้วย		๖๐
๕.๑ ความชัดเจนของชื่อโครงการ		(๕)
๕.๒ กำหนดวัตถุประสงค์สอดคล้องกับโครงการ		(๕)
๕.๓ เป้าหมาย (ผลผลิตของโครงการ) มีความชัดเจนนำไปสู่การตั้งงบประมาณได้ถูกต้อง		(๕)
๕.๔ โครงการมีความสอดคล้องกับแผนยุทธศาสตร์ชาติ ๒๐ ปี		(๕)
๕.๕ เป้าหมาย (ผลผลิตของโครงการ) มีความสอดคล้องกับแผนพัฒนาเศรษฐกิจและสังคมแห่งชาติ		(๕)
๕.๖ โครงการมีความสอดคล้องกับ Thailand ๔.๐		(๕)
๕.๗ โครงการสอดคล้องกับยุทธศาสตร์จังหวัด		(๕)
๕.๘ โครงการแก้ไขปัญหาความยากจนหรือการเสริมสร้างให้ประเทศชาติมั่นคง มั่งคั่ง ยั่งยืน ภายใต้หลักปรัชญา		(๕)
๕.๙ งบประมาณ มีความสอดคล้องกับเป้าหมาย (ผลผลิตของโครงการ)		(๕)
๕.๑๐ มีการประมาณการราคาถูกต้องตามหลักวิธีการงบประมาณ		(๕)
๕.๑๑ มีการกำหนดตัวชี้วัด (KPI) และสอดคล้องกับวัตถุประสงค์และผลคาดว่าจะได้รับ		(๕)
๕.๑๒ ผลที่คาดว่าจะได้รับ สอดคล้องกับวัตถุประสงค์		(๕)
รวมคะแนน		๑๐๐

๓. สรุปผลการพัฒนาท้องถิ่นจากแผนพัฒนาท้องถิ่น พ.ศ. ๒๕๖๖ - ๒๕๗๐ ฉบับเพิ่มเติม ครั้งที่ ๒ ประจำปี พ.ศ. ๒๕๖๖

ในการจัดทำแผนพัฒนาท้องถิ่น (พ.ศ. ๒๕๖๖ - ๒๕๗๐) ฉบับเพิ่มเติม ครั้งที่ ๒ ประจำปี พ.ศ. ๒๕๖๖ ขององค์กรปกครองส่วนท้องถิ่น ก็เพื่อใช้เป็นเครื่องมือในการพัฒนา เป็นแนวทางในการบริหารพัฒนาท้องถิ่นให้บรรลุตามวัตถุประสงค์และเป้าหมาย เกิดประสิทธิภาพประสิทธิผลสูงสุดในการแก้ไขปัญหาให้กับประชาชน ก่อให้เกิดประโยชน์และสามารถตอบสนองความต้องการพัฒนาของประชาชน โดยพิจารณาบรรจุโครงการในงบประมาณรายจ่ายประจำปี งบประมาณรายจ่ายเพิ่มเติม และงบประมาณจากเงินสะสม โดยจะต้องมีการติดตามและประเมินผลแผนพัฒนาตามระเบียบกระทรวงมหาดไทย ว่าด้วยการจัดทำแผนพัฒนาขององค์กรปกครองส่วนท้องถิ่น พ.ศ. ๒๕๔๘ และที่แก้ไขเพิ่มเติมถึง (ฉบับที่ ๓) พ.ศ. ๒๕๖๑ เป็นการสรุปผลในภาพรวมของท้องถิ่น เป็นการติดตามผลการนำยุทธศาสตร์ขององค์กรปกครองส่วนท้องถิ่น ว่าเกิดผลทั้งในเชิงปริมาณ และเชิงคุณภาพ อะไร ที่สามารถวัดผลได้ทั้งเชิงสถิติต่างๆ ตาราง กราฟ และการพรรณนา ดังนี้

๓.๑ การวัดผลในเชิงปริมาณและเชิงคุณภาพ

การวัดผลในเชิงปริมาณ (Quantity)

โดยเครื่องมือที่ใช้ในการติดตามและประเมินผลในเชิงปริมาณ มีดังนี้

แบบที่ ๑ การกำกับกับการจัดทำแผนยุทธศาสตร์ขององค์กรปกครองส่วนท้องถิ่น

แบบที่ ๒ แบบติดตามผลการดำเนินงานขององค์กรปกครองส่วนท้องถิ่น

แบบที่ ๓/๑ แบบประเมินผลการดำเนินงานตามแผนยุทธศาสตร์

แบบประเมินคุณภาพของแผนพัฒนา

การติดตามและประเมินผลด้วยระบบ e-plan (ติดตามว่าในแต่ละยุทธศาสตร์ของแต่ละปี ได้ดำเนินโครงการไปจำนวนกี่โครงการ ใช้งบประมาณไปเท่าไร คิดเป็นร้อยละเท่าไรของโครงการทั้งหมด)

การวัดผลในเชิงคุณภาพ

การวัดผลในเชิงคุณภาพโดยใช้การสำรวจความพึงพอใจในการวัดผลเชิงคุณภาพโดยภาพรวม โดยได้มีการประเมินผลความพึงพอใจ ซึ่งการประเมินผลความพึงพอใจทำให้ทราบถึงผลเชิงคุณภาพในการดำเนินงานของ อบต. โดยภาพรวม

โดยเครื่องมือที่ใช้ในการประเมินความพึงพอใจ มีดังนี้

แบบที่ ๓/๒ แบบประเมินความพึงพอใจต่อผลการดำเนินงานของ อบต.

แบบที่ ๓/๓ แบบประเมินความพึงพอใจของประชาชนที่มีต่อการให้บริการ

๔. ข้อเสนอแนะในการจัดทำแผนพัฒนาท้องถิ่นในอนาคต

๔.๑ ผลกระทบนำไปสู่นาคต

๑. ปัญหาด้านโครงสร้างพื้นฐาน ที่ยังต้องพัฒนาเพื่อให้ประชาชนได้มีระบบโครงสร้างพื้นฐานที่ได้มาตรฐาน และเพียงพอ ได้แก่ ถนน ไฟฟ้า ไฟฟ้าส่องสว่าง ระบบประปา ผังเมืองและการควบคุมอาคาร เนื่องจากงบประมาณที่ใช้ในการดำเนินการต่าง ๆ นั้นต้องใช้งบประมาณมากและงบประมาณขององค์กรปกครองส่วนท้องถิ่นไม่สามารถดำเนินการได้เพียงพอต้องของบประมาณจากหน่วยงานภายนอกที่เกี่ยวข้องมาดำเนินการด้วย

๒. ปัญหาเรื่องสังคมและคุณภาพชีวิต ได้แก่ ปัญหาเรื่องยาเสพติด ปัญหาเรื่องโรคระบาด ปัญหาสุขภาพ ปัญหาเรื่องการศึกษาที่เด็กต้องออกกลางคัน ปัญหาเด็กท้องก่อนวัยอันควร ปัญหาเรื่องรายได้ที่ไม่เพียงพอ ปัญหาเหล่านี้หากไม่ดำเนินการจะส่งผลกระทบในอนาคต อบต. จึงได้บรรจุโครงการในแผนพัฒนาและร่วมมือกับหน่วยงานภายนอกที่เกี่ยวข้องในการแก้ไขปัญหาดังกล่าว

๓. ปัญหาด้านเศรษฐกิจ ประชาชนมีรายได้น้อย ได้น้อย มีหนี้สินเยอะ ไม่เพียงพอในการดำรงชีวิต ค่าครองชีพสูง แนวทางการแก้ไขปัญหา ให้ความรู้เกี่ยวกับการประกอบอาชีพ สาธิตการประกอบอาชีพ ช่วยเหลือประชาชนซ่อมแซมบ้านคนจน ผู้มีรายได้น้อย

๔. ปัญหาเรื่องทรัพยากรธรรมชาติและสิ่งแวดล้อม ปัญหาด้านทรัพยากรธรรมชาติที่มีพื้นที่อยู่ในเขตป่าสงวนแห่งชาติ ปัญหาสิ่งแวดล้อมที่มีโรงงานมาดำเนินการในพื้นที่ ปัญหาเรื่องขยะมูลฝอย แนวทางในการดำเนินการแก้ไขและพัฒนา ได้แก่ การขอใช้พื้นที่กับป่าไม้เพื่อพัฒนาแหล่งท่องเที่ยว การร่วมมือกับหน่วยงานที่กำกับดูแลให้โรงงานดำเนินการตามระเบียบที่เกี่ยวข้อง การรณรงค์ให้ประชาชนในตำบลคัดแยกขยะและกำจัดขยะได้อย่างถูกต้อง

๔.๒ ข้อสังเกต ข้อเสนอแนะ ผลจากการพัฒนา

ข้อสังเกต จากการสำรวจข้อมูล การลงพื้นที่ในตำบล จะเห็นว่าประชาชนยังมีปัญหาที่จะต้องดำเนินการแก้ไขอยู่มากและหลายด้าน ซึ่งประชาชนไม่สามารถแก้ไขปัญหาเองได้จึงต้องเสนอให้องค์กรปกครองส่วนท้องถิ่นแก้ไข ทำให้มีการเสนอโครงการเข้ามาเป็นจำนวนมาก ซึ่งงบประมาณขององค์กรปกครองส่วนท้องถิ่นนั้น มีจำกัดไม่เพียงพอต่อการจัดการได้ และกระบวนการแก้ไขปัญหาบางอย่างต้องผ่านกระบวนการหลายขั้นตอน บางครั้ง การแก้ไขปัญหาก็อาจมีข้อจำกัดเรื่องระเบียบกฎหมายที่เกี่ยวข้องทำได้ยากและบางเรื่องอาจทำไม่ได้

ข้อเสนอแนะ จากข้อสังเกตดังกล่าว มีข้อเสนอแนะในการแก้ไขปัญหาดังกล่าว ดังนี้ ปัญหาดังกล่าวที่ ถูกเสนอมาให้องค์กรปกครองส่วนท้องถิ่น นั้น ควรนำมาพิจารณาจัดลำดับความสำคัญโดยประชาคมท้องถิ่น ซึ่งมีหลายภาคส่วน ประกอบไปด้วย คณะกรรมการพัฒนาขององค์กรปกครองส่วนท้องถิ่น สมาชิกสภาท้องถิ่น ผู้นำหมู่บ้าน ตัวแทนส่วนราชการ รัฐวิสาหกิจ หน่วยงานที่เกี่ยวข้อง ประชาชนทั่วไป ร่วมกันพิจารณาจัดลำดับ ความสำคัญของโครงการ และพิจารณาบรรจุเข้าแผนพัฒนาท้องถิ่นต่อไป กรณีโครงการที่เกินศักยภาพก็ให้องค์กร ปกครองส่วนท้องถิ่นเสนอขอรับการสนับสนุนจากหน่วยงานอื่น

ผลจากการพัฒนา จากการพัฒนาที่ผ่านมาพบว่าองค์กรปกครองส่วนท้องถิ่นได้แก้ไขปัญหาให้กับ ประชาชนได้ในหลายเรื่อง และครอบคลุมทุกด้าน มีผลการประเมินอยู่ในเกณฑ์ที่ดี ประชาชนมีความพึงพอใจ ในการแก้ไขปัญหขององค์กรปกครองส่วนท้องถิ่น แต่ก็ยังมีปัญหาที่จะต้องแก้ไขต่อไป เพราะปัญหาบางอย่างนั้นต้อง ดำเนินการอย่างต่อเนื่อง ไม่ว่าจะเป็นด้านสิ่งแวดล้อม ด้านขยะมูลฝอย ปัญหาด้านโครงสร้างพื้นฐานที่ต้องดำเนินการ ให้เพียงพอ ปัญหาเรื่องเศรษฐกิจและด้านสังคมที่ประชาชนมีรายได้ไม่เพียงพอกับการใช้จ่าย ด้านสุขภาพอนามัย ที่ ประชาชนต้องประสบปัญหาโรคระบาดทั่วประเทศและทั่วโลกที่ส่งผลกระทบต่อเศรษฐกิจ ดังนั้นจึงต้องพัฒนาต่อ เพื่อให้ประชาชนได้มีคุณภาพชีวิตที่ดีขึ้น

ภาคผนวก



ประกาศองค์การบริหารส่วนตำบลดุสิต
เรื่อง ประกาศใช้แผนพัฒนาท้องถิ่น (พ.ศ.๒๕๖๖-๒๕๗๐) ฉบับเพิ่มเติม ครั้งที่ ๒
ประจำปี ๒๕๖๖

ตามที่องค์การบริหารส่วนตำบลดุสิต ได้ดำเนินการจัดทำแผนพัฒนาท้องถิ่น (พ.ศ.๒๕๖๖-๒๕๗๐) ฉบับเพิ่มเติม ครั้งที่ ๒ ประจำปี พ.ศ. ๒๕๖๖ และสภาองค์การบริหารส่วนตำบลดุสิต ได้พิจารณาให้ความเห็นชอบร่างแผนพัฒนาท้องถิ่น (พ.ศ.๒๕๖๖-๒๕๗๐) ฉบับเพิ่มเติม ครั้งที่ ๒ ประจำปี พ.ศ. ๒๕๖๖ ในการประชุมสภาองค์การบริหารส่วนตำบลดุสิต สมัย วิสามัญ สมัยที่ ๓ ประจำปี ๒๕๖๖ เมื่อวันที่ ๒๗ ธันวาคม ๒๕๖๖ แล้วนั้น

เพื่อให้การปฏิบัติงานขององค์การบริหารส่วนตำบลดุสิต เป็นไปด้วยความเรียบร้อยและถูกต้องตามระเบียบกระทรวงมหาดไทยว่าด้วยการจัดทำแผนพัฒนาขององค์กรปกครองส่วนท้องถิ่น พ.ศ. ๒๕๔๘ และแก้ไขเพิ่มเติมถึง ฉบับที่ ๓ พ.ศ.๒๕๖๑ ข้อ ๒๔ จึงขอประกาศใช้แผนพัฒนาท้องถิ่น (พ.ศ.๒๕๖๖-๒๕๗๐) ฉบับเพิ่มเติม ครั้งที่ ๒ ประจำปี พ.ศ. ๒๕๖๖ ขององค์การบริหารส่วนตำบลดุสิต ให้ทราบโดยทั่วกัน

จึงประกาศให้ทราบโดยทั่วกัน

ประกาศ ณ วันที่ ๒๘ ธันวาคม พ.ศ. ๒๕๖๖

ลงชื่อ

(นายทักษิณ กามุณี)

ตำแหน่ง นายกองค์การบริหารส่วนตำบลดุสิต